



k.o. Donje Primišlje

TUMAČ ZNAKOVLJA:

TERITORIJALNE I STATISTIČKE GRANICE

GRANICA GRADA / OBUHVATA PPUG-a / GRANICA IZMJENA I DOPUNA PPUG-a

GRANICA NASELJA

OSTALE GRANICE

UPU 6 GRANICA UPU-a

GRAĐEVINSKO PODRUČJE - IZGRAĐENI DIO

GRAĐEVINSKO PODRUČJE - NEIZGRAĐENI DIO

PROSTORI / POVRŠINE ZA RAZVOJ I UREĐENJE

POVRŠINE NASELJA

IZGRAĐENI DIO GRAĐ. PODRUČJA NASELJA

NEIZGRAĐENI DIO GRAĐ. PODRUČJA NASELJA

POVRŠINE IZVAN NASELJA

GOSPODARSKA - PROIZVODNA NAMJENA
pretežito industrijska - I1, pretežito zanatska - I2

GOSPODARSKA - POVRŠINE ZA ISKORIŠTAVANJE MINERALNIH SIROVINA
kamenolom - E3

GOSPODARSKA - POSLOVNA NAMJENA
pretežito uslužna - K1

GOSPODARSKA - UGOSTITELJSKO TURISTIČKA NAMJENA
hotel - T1, turističko naselje - T2, kamp - T3, robinzonski turizam - T4

SPORTSKO - REKREACIJSKA NAMJENA
kupalište - R5, autodrom i motocros - R6, centar za adrenalinske sportove - R7

POSEBNA NAMJENA

GROBLJE

NUMERACIJA GROBLJA (po abecednom redu unutar obuhvata grada Slunja)

KORIDOR INFRASTRUKTURE (brza cesta, 110 kV DV)

POVRŠINE INFRASTRUKTURNIH SUSTAVA

POSEBNA NAMJENA - ZONA ZABRANJENE GRADNJE

GRAĐEVINA ŽUPANIJSKOG ZNAČAJA
Automotodrom Slunj

OBRADA, SKLADIŠTENJE I ODLAGANJE OTPADA

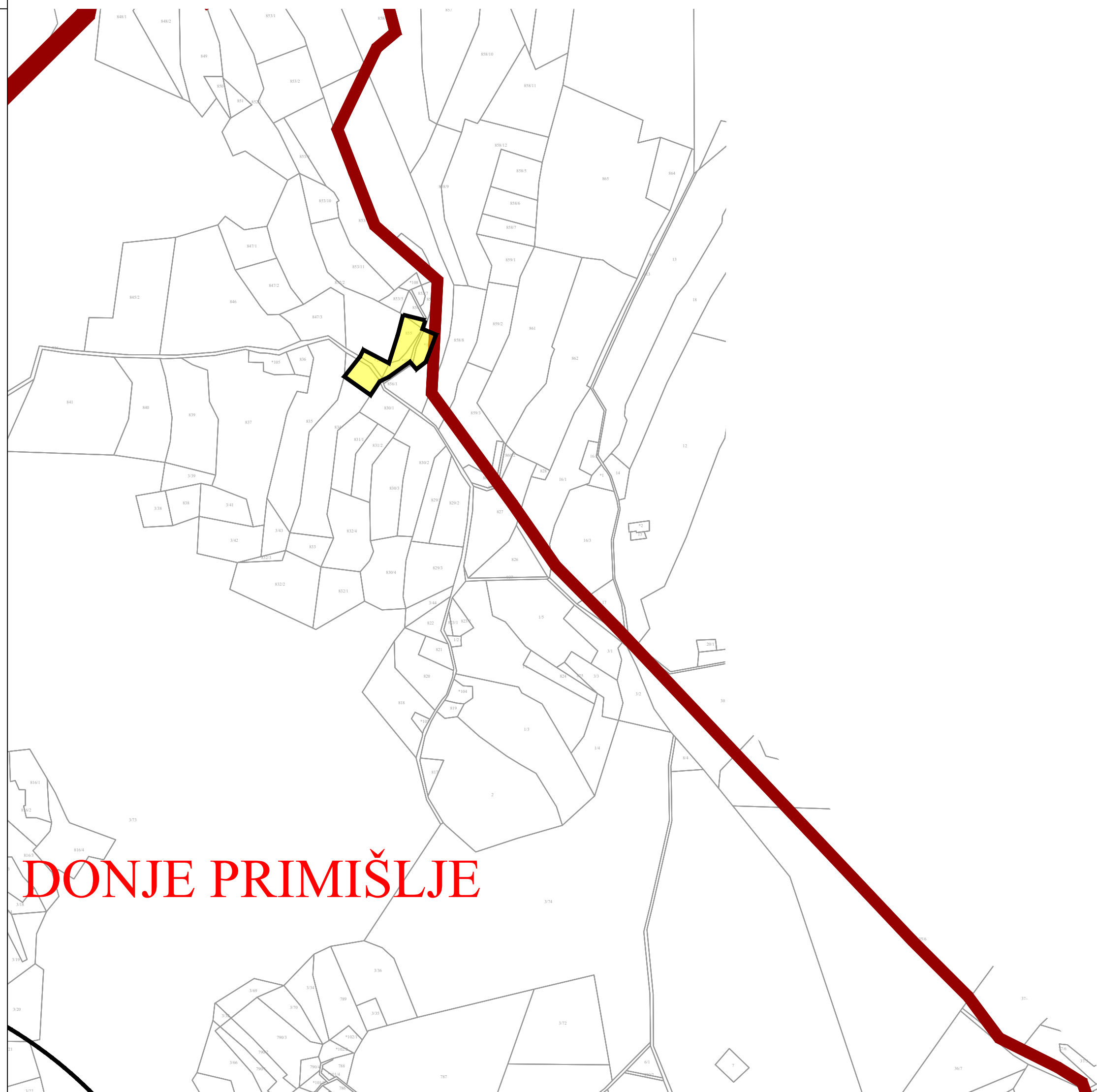
SABIRNO I PRETOVARNO MJESTO OPASNOG OTPADA

PRIKUPLJALIŠTE I PRETOVARNO MJESTO OTPADA
komunalni i neopasni proizvodni otpad - OK

PODRUČJA POSEBNIH UVJETA KORIŠTENJA

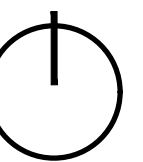
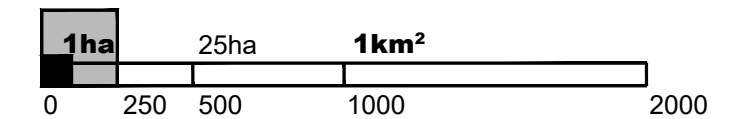
ZAŠTIĆENI KRAJOLIK

PODRUČJE EKOLOŠKE MREŽE



KARLOVAČKA ŽUPANIJA
GRAD SLUNJ
PROSTORNI PLAN UREĐENJA
ELABORAT PROČIŠĆENOG GRAFIČKOG DIJELA PLANA
GRAĐEVINSKA PODRUČJA

PROSTORNI PLAN UREĐENJA GRADA SLUNJA
GRAD SLUNJ



Županija: **KARLOVAČKA ŽUPANIJA** Općina/Grad: **GRAD SLUNJ**

Naziv elaborata:
PROSTORNI PLAN UREĐENJA GRADA SLUNJA
ELABORAT PROČIŠĆENOG TEKSTA ODREDBI ZA PROVEDBU I GRAFIČKOG DIJELA PLANA

Naziv kartografskog prikaza: **DONJE PRIMIŠLJE**

Broj kartografskog prikaza: **DP1** **4.9.** Mjerilo kartografskog prikaza: **1 : 5 000**

GLASNIK KARLOVAČKE ŽUPANIJE 23/06 i 9/12;
SLUŽBENI GLASNIK GRADA SLUNJA 8/20, 2/21 - ISPRAVAK, 10/24 I 11/24 - PROČIŠĆENI ELABORAT

Nositelj izrade elaborata:
GRAD SLUNJ
JEDINSTVENI UPRAVNI ODJEL

Pročelnica Zdenka Špelić, dipl.iur.

Pravna osoba koja je izradila Elaborat:
JAVNA USTANOVA ZAVOD ZA PROSTORNO
UREĐENJE KARLOVAČKE ŽUPANIJE
Jurja Križanića 11, 47000 Karlovac



Pečat pravne osobe koja je izradila Elaborat:

Odgovorna osoba:

Sladana Fumić, dipl. iur.

Odgovorni voditelj izrade plana:
Marinko Maradin, dipl. ing. arh.

Stručni tim u izradi plana:
Vlatka Borota, dipl.ing.arh.*
Dušan Milković, stroj.teh.

Pečat Gradskog vijeća:

Predsjednik Odbora za statut i poslovnik:

Ivan Bogović

Istovjetnost ovog Elaborata s izvornikom ovjerava:

Pečat nadležnog tijela:

(ime, prezime i potpis)