

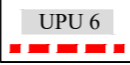




TUMAČ ZNAKOVLJA:

TERITORIJALNE I STATISTIČKE GRANICE



-  GRANICA GRADA / OBUHVATA PPUG-a / GRANICA IZMJENA I DOPUNA PPUG-a
-  GRANICA NASELJA

OSTALE GRANICE

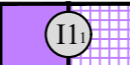


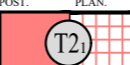

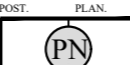
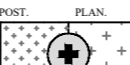
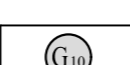


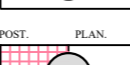
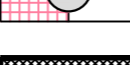
-  UPU 6 GRANICA UPU-a
-  GRAĐEVINSKO PODRUČJE - IZGRAĐENI DIO
-  GRAĐEVINSKO PODRUČJE - NEIZGRAĐENI DIO

PROSTORI / POVRŠINE ZA RAZVOJ I UREĐENJE



POVRŠINE NASELJA

-  IZGRAĐENI DIO GRAĐ. PODRUČJA NASELJA
-  NEIZGRAĐENI DIO GRAĐ. PODRUČJA NASELJA



POVRŠINE IZVAN NASELJA

-  GOSPODARSKA - PROIZVODNA NAMJENA pretežito industrijska - I1, pretežito zanatska - I2
-  GOSPODARSKA - POVRŠINE ZA ISKORIŠTAVANJE MINERALNIH SIROVINA kamenolom - E3
-  GOSPODARSKA - POSLOVNA NAMJENA pretežito uslužna - K1
-  GOSPODARSKA - UGOSTITELJSKO TURISTIČKA NAMJENA hotel - T1, turističko naselje - T2, kamp - T3, robinzonski turizam - T4
-  SPORTSKO - REKREACIJSKA NAMJENA kupalište - R5, autodrom i motocros - R6, centar za adrenalinske sportove - R7
-  POSEBNA NAMJENA
-  GROBLJE
-  NUMERACIJA GROBLJA (po abecednom redu unutar obuhvata grada Slunja)
-  KORIDOR INFRASTRUKTURE (brza cesta, 110 kV DV)
-  POVRŠINE INFRASTRUKTURNIH SUSTAVA
-  POSEBNA NAMJENA - ZONA ZABRANJENE GRADNJE
-  GRADEVINA ŽUPANIJSKOG ZNAČAJA Automotodrom Slunj

OBRADA, SKLADIŠTENJE I ODLAGANJE OTPADA


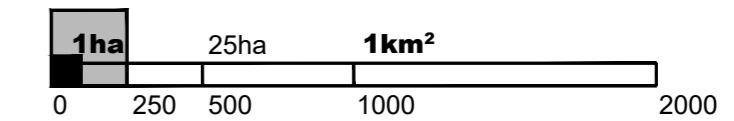
-  SABIRNO I PRETOVARNO MJESTO OPASNOG OTPADA
-  PRIKUPLJALIŠTE I PRETOVARNO MJESTO OTPADA komunalni i neopasni proizvodni otpad - OK

PODRUČJA POSEBNIH UVJETA KORIŠTENJA

-  ZAŠTIĆENI KRAJOLIK
-  PODRUČJE EKOLOŠKE MREŽE

KARLOVAČKA ŽUPANIJA
GRAD SLUNJ
PROSTORNI PLAN UREĐENJA
 ELABORAT PROČIŠĆENOG GRAFIČKOG DIJELA PLANA
 GRAĐEVINSKA PODRUČJA

PROSTORNI PLAN UREĐENJA GRADA SLUNJA
 GRAD SLUNJ



Županija: **KARLOVAČKA ŽUPANIJA** Općina/Grad: **GRAD SLUNJ**

Naziv elaborata:
PROSTORNI PLAN UREĐENJA GRADA SLUNJA
 ELABORAT PROČIŠĆENOG TEKSTA ODREDBI ZA PROVEDBU I GRAFIČKOG DIJELA PLANA

Naziv kartografskog prikaza: **LAPOVAC**

Broj kartografskog prikaza: **V3** **4.6.** Mjerilo kartografskog prikaza: **1 : 5 000**

GLASNIK KARLOVAČKE ŽUPANIJE 23/06 i 9/12;
 SLUŽBENI GLASNIK GRADA SLUNJA 8/20, 2/21 - ISPRAVAK, 10/24 I 11/24 - PROČIŠĆENI ELABORAT

Nositelj izrade elaborata:
GRAD SLUNJ
JEDINSTVENI UPRAVNI ODJEL

Pročelnica Zdenka Špelić, dipl.iur.

Pravna osoba koja je izradila Elaborat:
JAVNA USTANOVA ZAVOD ZA PROSTORNO
UREĐENJE KARLOVAČKE ŽUPANIJE
 Jurja Križanića 11, 47000 Karlovac



Pečat pravne osobe koja je izradila Elaborat:

Odgovorna osoba:

Sladana Fumić, dipl. iur.

Odgovorni voditelj izrade plana:
Marinko Maradin, dipl. ing. arh.

Stručni tim u izradi plana:
Vlatka Borota, dipl.ing.arh.*
Dušan Milković, stroj.teh.

Pečat Gradskog vijeća:

Predsjednik Odbora za statut i poslovnik:

Ivan Bogović

Istovjetnost ovog Elaborata s izvornikom ovjerava:

Pečat nadležnog tijela:

(ime, prezime i potpis)