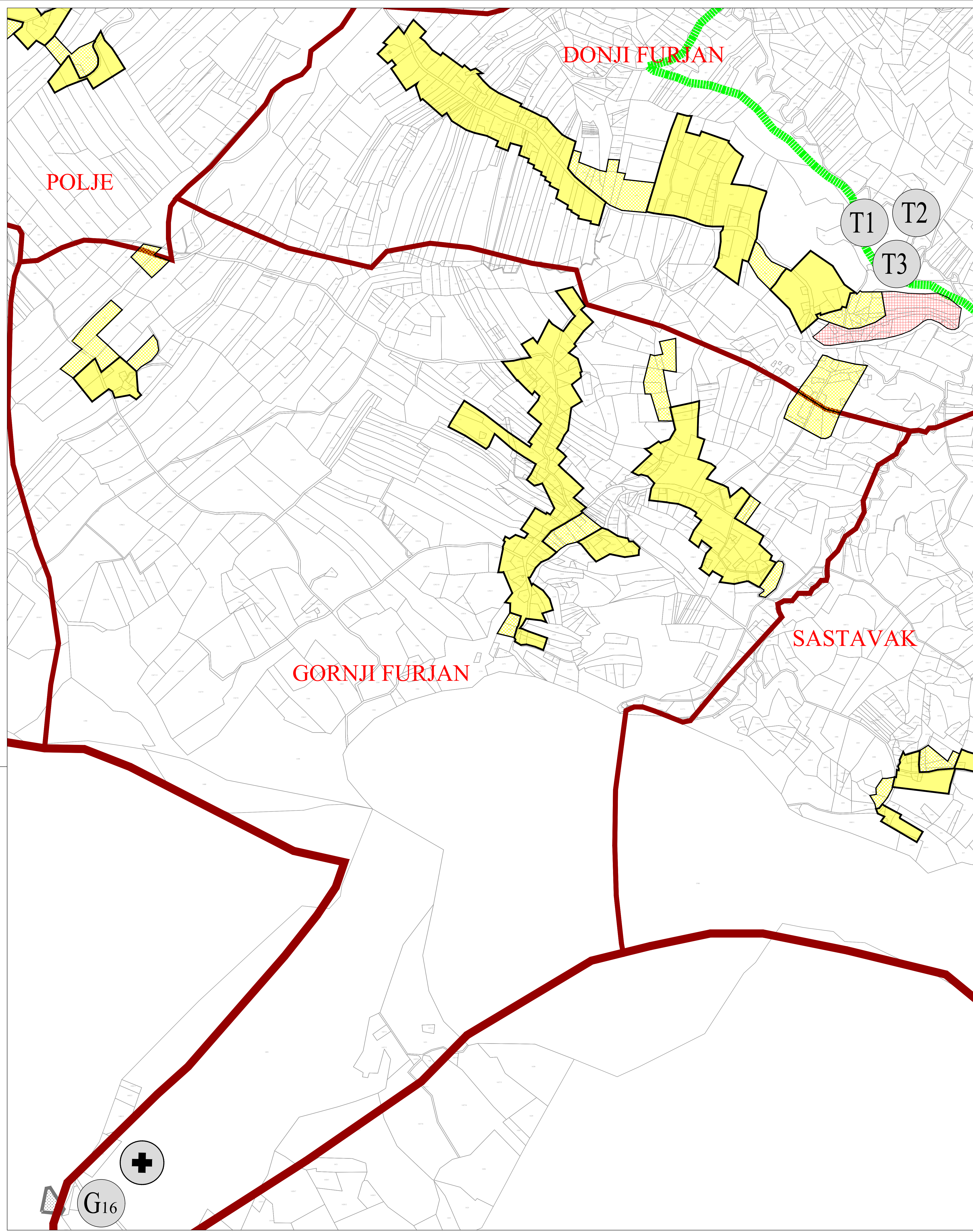
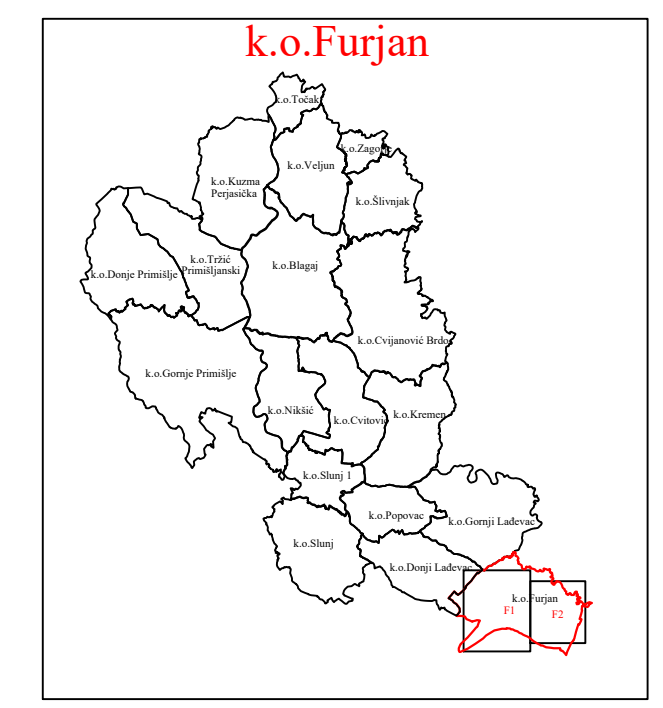


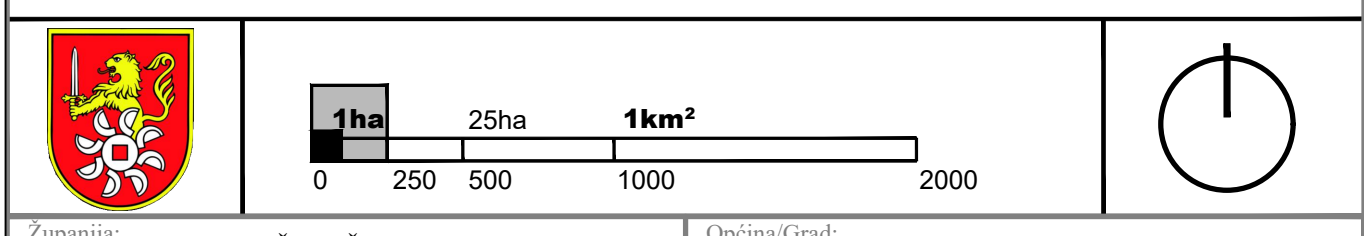
KARLOVAČKA ŽUPANIJA
GRAD SLUNJ
PROSTORNI PLAN UREĐENJA
 ELABORAT PROČIŠĆENOG GRAFIČKOG DIJELA PLANA
 GRAĐEVINSKA PODRUČJA



- TUMAČ ZNAKOVLJA:**
- TERRITORIJALNE I STATISTIČKE GRANICE**
- GRANICA GRADA / OBUHVATA PPUG-a / GRANICA IZMJENA I DOPUNA PPUG-a
 - GRANICA NASELJA
- OSTALE GRANICE**
- GRANICA UPU-a
 - GRAĐEVINSKO PODRUČJE - IZGRADENI DIO
 - GRAĐEVINSKO PODRUČJE - NEIZGRADENI DIO
- PROSTORI / POVRŠINE ZA RAZVOJ I UREĐENJE**
- POVRŠINE NASELJA**
- IZGRADENI DIO GRAD. PODRUČJA NASELJA
 - NEIZGRADENI DIO GRAD. PODRUČJA NASELJA
- POVRŠINE IZVAN NASELJA**
- GOSPODARSKA - PROIZVODNA NAMJENA
pretežito industrijska - I1, pretežito zanatska - I2
 - GOSPODARSKA - POVRŠINE ZA ISKORIŠTAVANJE MINERALNIH SIROVINA
kamenolom - E3
 - GOSPODARSKA - POSLOVNA NAMJENA
pretežito uslužna - K1
 - GOSPODARSKA - UGOSTITELJSKO TURISTIČKA NAMJENA
hotel - T1, turističko naselje - T2, kamp - T3, robinzonski turizam - T4
 - SPORTSKO - REKREACIJSKA NAMJENA
kupažište - R5, autodrom i motocros - R6, centar za adrenalinske sportove - R7
 - POSEBNA NAMJENA
 - GROBLJE
 - NUMERACIJA GROBLJA (po abecednom redu unutar obuhvata grada Slunja)
 - KORIDOR INFRASTRUKTURE (brza cesta, 110 kV DV)
 - POVRŠINE INFRASTRUKTURNIH SUSTAVA
 - POSEBNA NAMJENA - ZONA ZABRANJENE GRADNJE
 - GRAĐEVINA ŽUPANIJSKOG ZNAČAJA
Autodrom Slunj
- OBRADA, SKLADIŠTENJE I ODLAGANJE OTPADA**
- SABIRNO I PRETOVARNO MJESTO OPASNOG OTPADA
 - PRIKUPLJALIŠTE I PRETOVARNO MJESTO OTPADA
komunalni i neopasni proizvodni otpad - OK
- PODRUČJA POSEBNIH UVJETA KORIŠTENJA**
- ZAŠTIĆENI KRAJOLIK
 - PODRUČJE EKOLOŠKE MREŽE



PROSTORNI PLAN UREĐENJA GRADA SLUNJA
 GRAD SLUNJ



Županija: **KARLOVAČKA ŽUPANIJA** Općina/Grad: **GRAD SLUNJ**
 Naziv elaborata: **PROSTORNI PLAN UREĐENJA GRADA SLUNJA**
 ELABORAT PROČIŠĆENOG TEKSTA ODREDBI ZA PROVEDBU I GRAFIČKOG DIJELA PLANA
 Naziv kartografskog prikaza: **DONJI I GORNJI FURJAN**
SASTAVAK, POLJE
 Broj kartografskog prikaza: **F1** 4.40. Mjerilo kartografskog prikaza: **1 : 5 000**

GLASNIK KARLOVAČKE ŽUPANIJE 23/06 i 9/12.
 SLUŽBENI GLASNIK GRADA SLUNJA 8/20, 2/21 - ISPRAVAK, 10/24 I 11/24 - PROČIŠĆENI ELABORAT
 Naslovni izdavač elaborata:
GRAD SLUNJ
JEDINSTVENI UPRAVNI ODJEL
 Pročelnica Zdenka Špešić, dipl. iur.

Pravna osoba koja je izradila Elaborat:
JAVNA USTANOVA ZAVOD ZA PROSTORNO
UREĐENJE KARLOVAČKE ŽUPANIJE
 Jurja Kržanića 11, 47000 Karlovac

Pečat pravne osobe koja je izradila Elaborat: _____
 Odgovorna osoba: _____
 Slađana Fumić, dipl. iur.

Odgovorni voditelj izrade plana:
 Marinko Maradin, dipl. ing. arh.
 Stručni tim u izradi plana:
 Vlatka Bozota, dipl. ing. arh.*
 Dušan Milković, stroj. teh.

Pečat Gradskog vijeća: _____
 Predsjednik Odbora za statut i poslovnik:
 Ivan Bogović
 Izvjestajnost ovog Elaborata s izvornikom ovjerna: _____
 Pečat nadležnog tijela: _____
 (ime, prezime i potpis)

