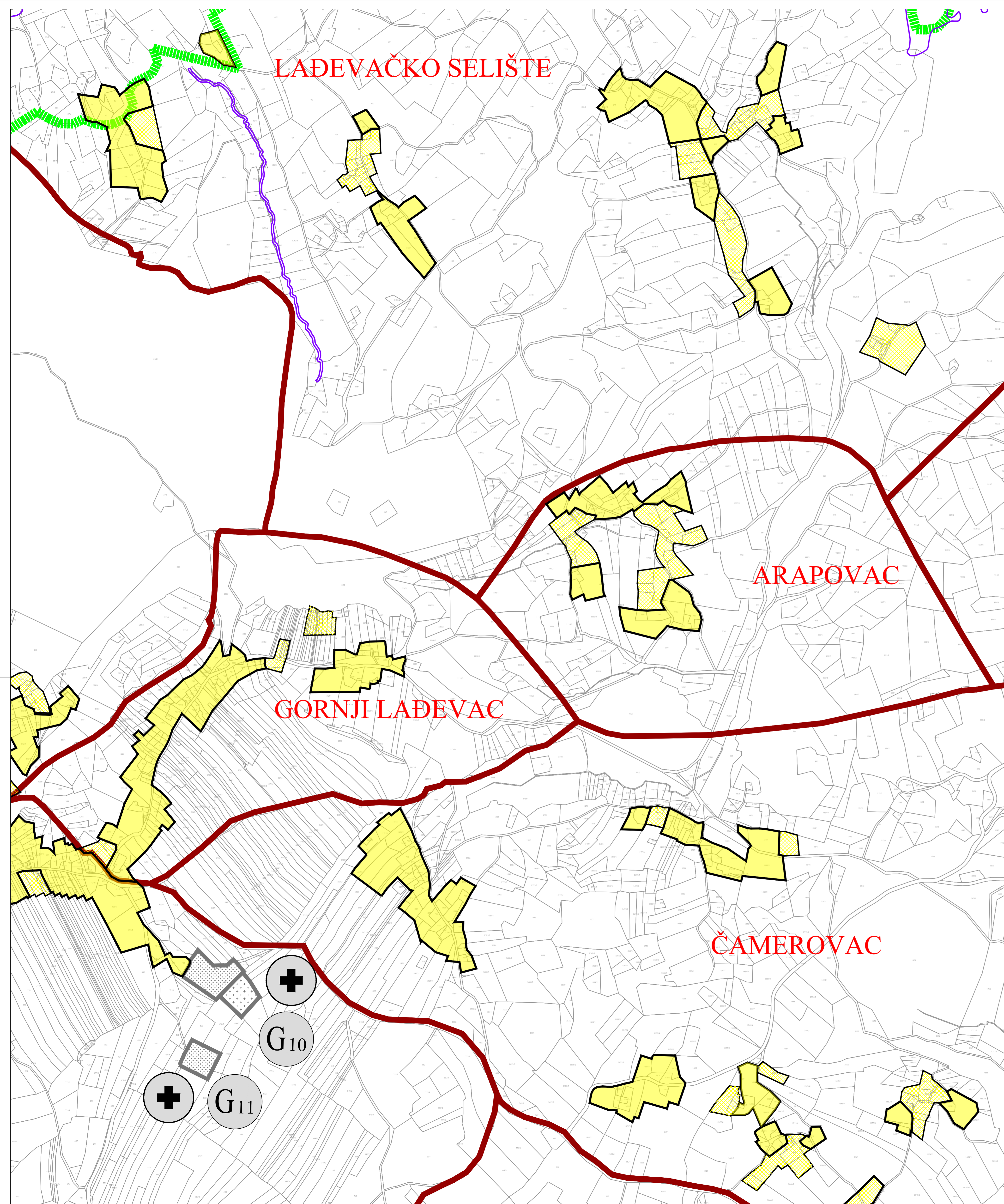
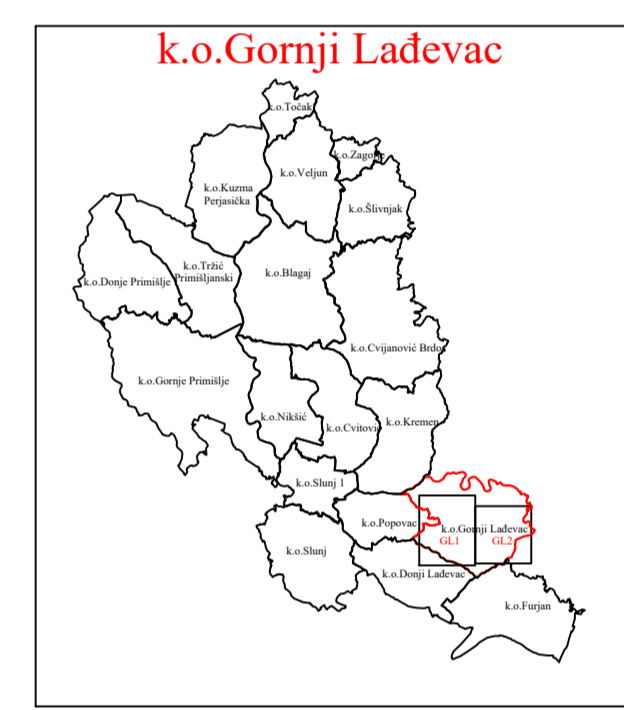
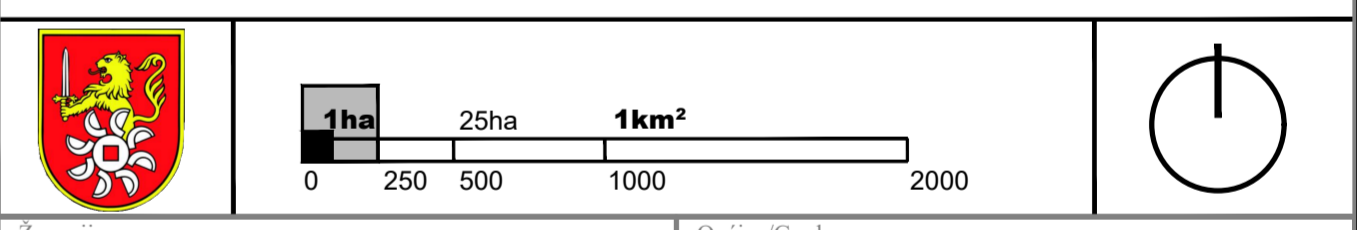


KARLOVAČKA ŽUPANIJA  
**GRAD SLUNJ**  
**PROSTORNI PLAN UREĐENJA**  
 ELABORAT PROČIŠĆENOG GRAFIČKOG DIJELA PLANA  
 GRAĐEVINSKA PODRUČJA



- TUMAČ ZNAKOVILJA:**
- TERITORIJALNE I STATISTIČKE GRANICE**
- GRANICA GRADA / OBUHVATA PPUG-a / GRANICA IZMJENA I DOPUNA PPUG-a
  - GRANICA NASELJA
- OSTALE GRANICE**
- GRANICA UPU-a
  - GRAĐEVINSKO PODRUČJE - IZGRAĐENI DIO
  - GRAĐEVINSKO PODRUČJE - NEIZGRAĐENI DIO
- PROSTORI / POVRŠINE ZA RAZVOJ I UREĐENJE**
- POVRŠINE NASELJA**
- IZGRAĐENI DIO GRAD. PODRUČJA NASELJA
  - NEIZGRAĐENI DIO GRAD. PODRUČJA NASELJA
- POVRŠINE IZVAN NASELJA**
- GOSPODARSKA - PROIZVODNA NAMJENA  
pretežito industrijska - I1, pretežito zanatska - I2
  - GOSPODARSKA - POVRŠINE ZA ISKORIŠTAVANJE MINERALNIH SIROVINA  
kamenolom - E3
  - GOSPODARSKA - POSLOVNA NAMJENA  
pretežito uslužna - K1
  - GOSPODARSKA - UGOSTITELJSKO TURISTIČKA NAMJENA  
hotel - T1, turističko naselje - T2, kamp - T3, robinzonski turizam - T4
  - SPORTSKO - REKREACIJSKA NAMJENA  
kupalište - R5, autodrom i motocros - R6, centar za adrenalinske sportove - R7
  - POSEBNA NAMJENA
  - GROBLJE
  - NUMERACIJA GROBLJA (po abecednom redu unutar obuhvata grada Slunja)
  - KORIDOR INFRASTRUKTURE (brza cesta, 110 kV DV)
  - POVRŠINE INFRASTRUKTURNIH SUSTAVA
  - POSEBNA NAMJENA - ZONA ZABRANJENE GRADNJE
  - GRAĐEVINA ŽUPANIJSKOG ZNAČAJA  
Automotodrom Slunj
- OBRADA, SKLADIŠTENJE I ODLAGANJE OTPADA**
- SABIRNO I PRETOVARNO MJESTO OPASNOG OTPADA
  - PRIKUPLJALIŠTE I PRETOVARNO MJESTO OTPADA  
komunalni i neopasni proizvodni otpad - OK
- PODRUČJA POSEBNIH UVJETA KORIŠTENJA**
- ZAŠTIĆENI KRAJOLIK
  - PODRUČJE EKOLOŠKE MREŽE

**PROSTORNI PLAN UREĐENJA GRADA SLUNJA**  
**GRAD SLUNJ**



Županija: KARLOVAČKA ŽUPANIJA    Općina/Grad: GRAD SLUNJ

Naziv elaborata:  
 PROSTORNI PLAN UREĐENJA GRADA SLUNJA  
 ELABORAT PROČIŠĆENOG TEKSTA ODREDBI ZA PROVEDBU I GRAFIČKOG DIJELA PLANA

Naziv kartografskog prikaza: LAĐEVAČKO SELIŠTE, ARAPOVAC, GORNJI LAĐEVAC, ČAMEROVAC

Broj kartografskog prikaza: GL1    4.36.    Mjerilo kartografskog prikaza: 1 : 5 000

GLASNIK KARLOVAČKE ŽUPANIJE 23/06 i 9/12;  
 SLUŽBENI GLASNIK GRADA SLUNJA 8/20, 2/21 - ISPRAVK, 10/24 I 11/24 - PROČIŠĆENI ELABORAT

Nositelj izrade elaborata:  
**GRAD SLUNJ**  
 JEDINSTVENI UPRAVNI ODJEL  
 Pročelnica Zdenka Špešić, dipl. iur.

Prva osoba koja je izradila Elaborat:  
**JAVNA USTANOVA ZAVOD ZA PROSTORNO UREĐENJE KARLOVAČKE ŽUPANIJE**  
 Jurja Križanića 11, 47000 Karlovac

Pečat pravne osobe koja je izradila Elaborat:    Odgovorna osoba:  
 \_\_\_\_\_  
 Slađana Fumić, dipl. iur.

Odgovorni voditelj izrade plana:  
 Marinko Maradin, dipl. ing. arh.

Sinotini nam u izradi plana:  
 Vlatka Borota, dipl.ing.arh.\*  
 Dušan Milković, stroj.teh.

Pečat Gradskog vijeća:    Predsjednik Odbora za statut i poslovnik:  
 \_\_\_\_\_  
 Ivan Bogović

Istovjetnost ovog Elaborata s izvornikom ovjerava:  
 \_\_\_\_\_  
 (ime, prezime i potpis)

Pečat nadležnog tijela:  
 \_\_\_\_\_