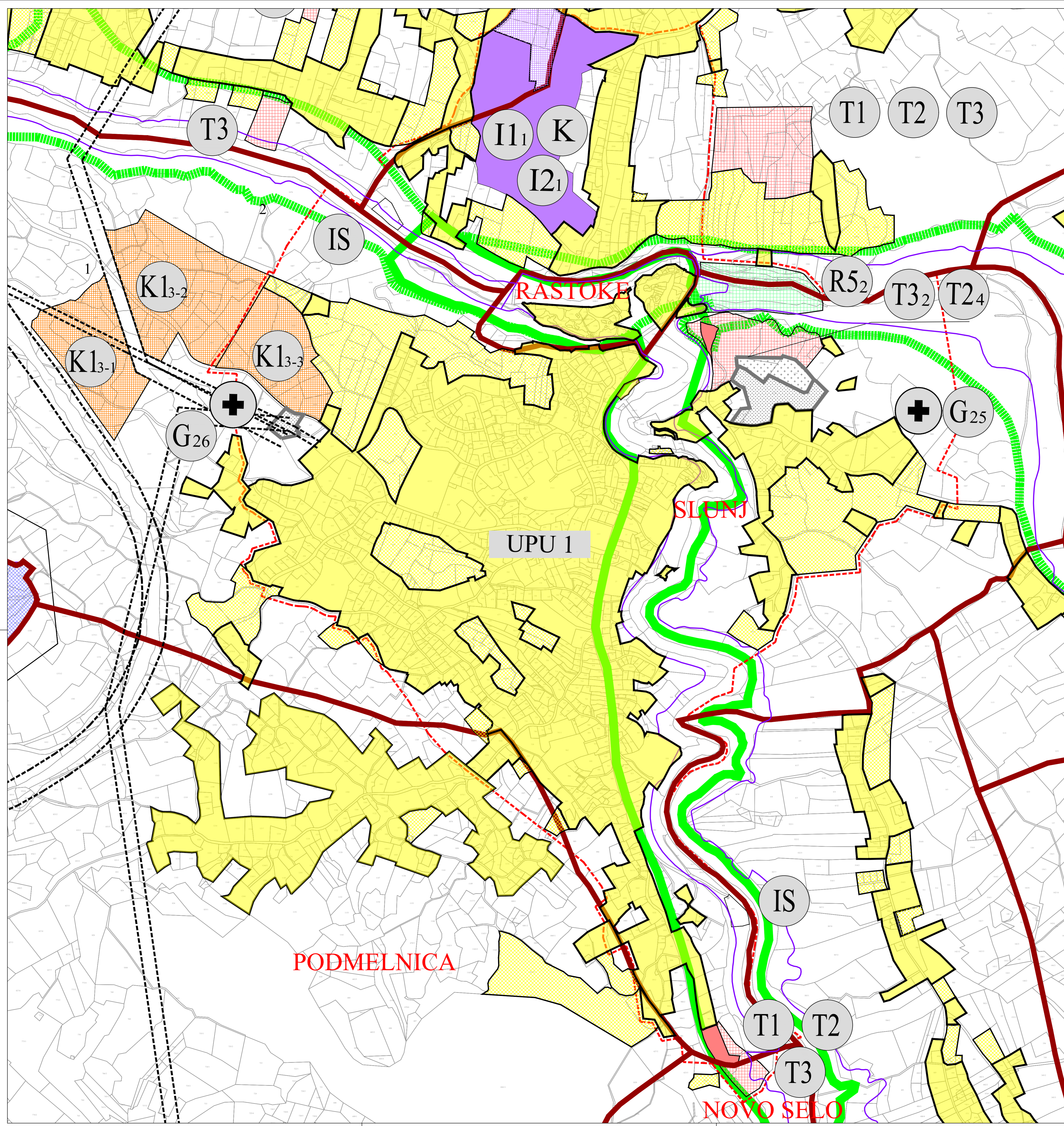
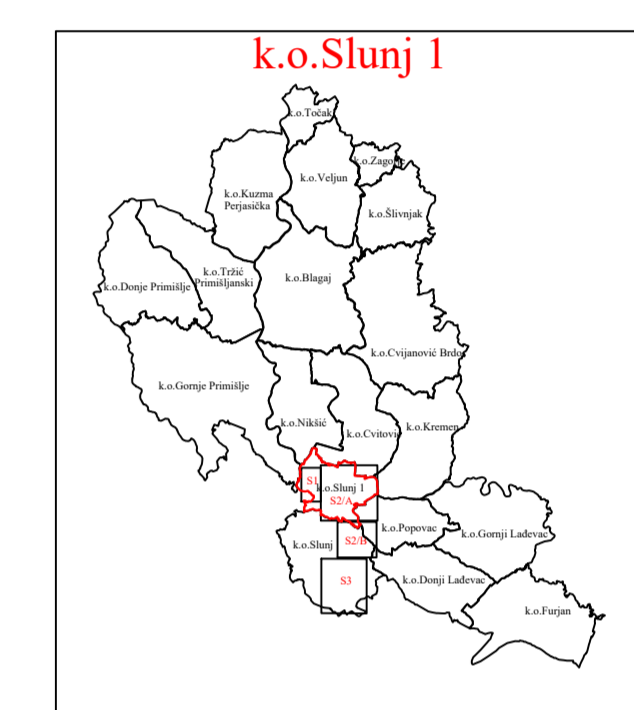
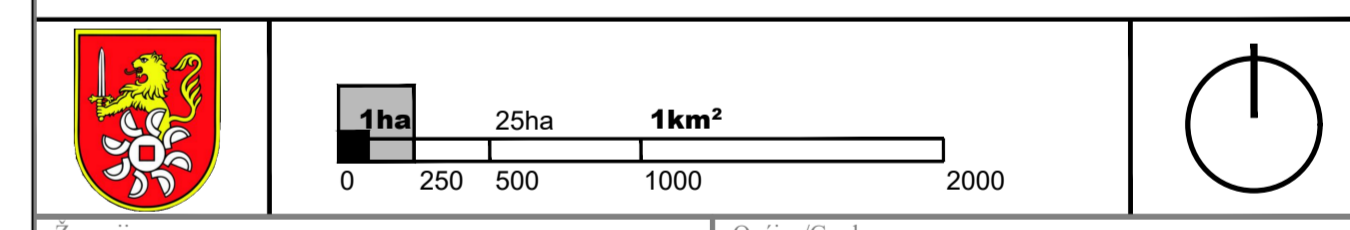


KARLOVAČKA ŽUPANIJA
GRAD SLUNJ
PROSTORNI PLAN UREĐENJA
 ELABORAT PROČIŠĆENOG GRAFIČKOG DIJELA PLANA
 GRAĐEVINSKA PODRUČJA



- TUMAČ ZNAKOVLJA:**
- TERITORIJALNE I STATISTIČKE GRANICE**
- GRANICA GRADA / OBUHVATA PPUG-a / GRANICA IZMJENA I DOPUNA PPUG-a
 - GRANICA NASELJA
- OSTALE GRANICE**
- UPU 6 GRANICA UPU-a
 - GRAĐEVINSKO PODRUČJE - IZGRAĐENI DIO
 - GRAĐEVINSKO PODRUČJE - NEIZGRAĐENI DIO
 - PROSTORI / POVRŠINE ZA RAZVOJ I UREĐENJE
- POVRŠINE NASELJA**
- IZGRAĐENI DIO GRAD. PODRUČJA NASELJA
 - NEIZGRAĐENI DIO GRAD. PODRUČJA NASELJA
- POVRŠINE IZVAN NASELJA**
- GOSPODARSKA - PROIZVODNA NAMJENA pretežito industrijska - I1, pretežito zanatska - I2
 - GOSPODARSKA - POVRŠINE ZA ISKORIŠTAVANJE MINERALNIH SIROVINA kamenolom - E3
 - GOSPODARSKA - POSLOVNA NAMJENA pretežito uslužna - K1
 - GOSPODARSKA - UGOSTITELJSKO TURISTIČKA NAMJENA hotel - T1, turističko naselje - T2, kamp - T3, robinzonski turizam - T4
 - SPORTSKO - REKREACIJSKA NAMJENA kupalište - R5, autodrom i motocros - R6, centar za adrenalinske sportove - R7
 - POSEBNA NAMJENA
 - GROBLJE
 - NUMERACIJA GROBLJA (po abecednom redu unutar obuhvata grada Slunja)
 - KORIDOR INFRASTRUKTURE (brza cesta, 110 kV DV)
 - POVRŠINE INFRASTRUKTURNIH SUSTAVA
 - POSEBNA NAMJENA - ZONA ZABRANJENE GRADNJE
 - GRAĐEVINA ŽUPANIJSKOG ZNAČAJA Automotodrom Slunj
- OBRADA, SKLADIŠTENJE I ODLAGANJE OTPADA**
- SABIRNO I PRETOVARNO MJESTO OPASNOG OTPADA
 - PRIKUPLJALIŠTE I PRETOVARNO MJESTO OTPADA komunalni i neopasni proizvodni otpad - OK
- PODRUČJA POSEBNIH UVJETA KORIŠTENJA**
- ZAŠTIĆENI KRAJOLIK
 - PODRUČJE EKOLOŠKE MREŽE

PROSTORNI PLAN UREĐENJA GRADA SLUNJA
GRAD SLUNJ



Zupanijski: KARLOVAČKA ŽUPANIJA Općina/Grad: GRAD SLUNJ

Naziv elaborata: PROSTORNI PLAN UREĐENJA GRADA SLUNJA ELABORAT PROČIŠĆENOG TEKSTA ODREDBI ZA PROVEDBU I GRAFIČKOG DIJELA PLANA

Naziv kartografskog prikaza: RASTOKE, SLUNJ, PODMELNICA, NOVO SELO

Broj kartografskog prikaza: S2/A 4.32.A Mjerilo kartografskog prikaza: 1 : 5 000

GLASNIK KARLOVAČKE ŽUPANIJE 23/06 i 9/12; SLUŽBENI GLASNIK GRADA SLUNJA 8/20, 2/21 - ISPRAVAK, 10/24 I 11/24 - PROČIŠĆENI ELABORAT

Nositelj izrade elaborata: **GRAD SLUNJ** JEDINSTVENI UPRAVNI ODJEL
 Prosečnica Zdenka Špetić, dipl. iur.

Pravna osoba koja je izradila Elaborat: **JAVNA USTANOVA ZAVOD ZA PROSTORNO UREĐENJE KARLOVAČKE ŽUPANIJE**
 Jurja Kržanića 11, 47000 Karlovac

Pečat pravne osobe koja je izradila Elaborat: _____ Odgovorna osoba: _____
 Sladana Fumić, dipl. iur.

Odgovorni voditelj izrade plana: **Marinko Maradin, dipl. ing. arh.**

Stručni tim u izradi plana: **Vlatka Borota, dipl. ing. arh.***
Dusan Milković, stroj. teh.

Pečat Gradskog vijeća: _____ Predsjednik Odbora za statut i poslovnik: _____
Ivan Bogović

Istovjetnost ovog Elaborata s izvornikom potvrđeno: _____ Pečat nadležnog tijela: _____
 (ime, prezime i potpis)