







KARLOVAČKA ŽUPANIJA
GRAD SLUNJ
PROSTORNI PLAN UREĐENJA
 ELABORAT PROČIŠĆENOG GRAFIČKOG DIJELA PLANA
 GRAĐEVINSKA PODRUČJA

TUMAČ ZNAKOVLJA:



TERITORIJALNE I STATISTIČKE GRANICE

-  GRANICA GRADA / OBUHVATA PPUG-a / GRANICA IZMJENA I DOPUNA PPUG-a
-  GRANICA NASELJA

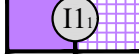


OSTALE GRANICE

-  GRANICA UPU-a
-  GRAĐEVINSKO PODRUČJE - IZGRAĐENI DIO
-  GRAĐEVINSKO PODRUČJE - NEIZGRAĐENI DIO
-  PROSTORI / POVRŠINE ZA RAZVOJ I UREĐENJE


POVRŠINE NASELJA

-  IZGRAĐENI DIO GRAD. PODRUČJA NASELJA
-  NEIZGRAĐENI DIO GRAD. PODRUČJA NASELJA



POVRŠINE IZVAN NASELJA

-  GOSPODARSKA - PROIZVODNA NAMJENA
pretežito industrijska - I1, pretežito zanatska - I2
-  GOSPODARSKA - POVRŠINE ZA ISKORIŠTAVANJE MINERALNIH SIROVINA
kamenolom - E3
-  GOSPODARSKA - POSLOVNA NAMJENA
pretežito uslužna - K1
- GOSPODARSKA - UGOSTITELJSKO TURISTIČKA NAMJENA
hotel - T1, turističko naselje - T2, kamp - T3, robinzonski turizam - T4
- SPORTSKO - REKREACIJSKA NAMJENA
kupažište - R5, autodrom i motocross - R6, centar za adrenalinske sportove - R7
- POSEBNA NAMJENA
- GROBLJE
- NUMERACIJA GROBLJA (po abecednom redu unutar obuhvata grada Slunja)
- KORIDOR INFRASTRUKTURE (brza cesta, 110 kV DV)
- POVRŠINE INFRASTRUKTURNIH SUSTAVA
- POSEBNA NAMJENA - ZONA ZABRANJENE GRADNJE
- GRAĐEVINA ŽUPANIJSKOG ZNAČAJA
Autodromom Slunj

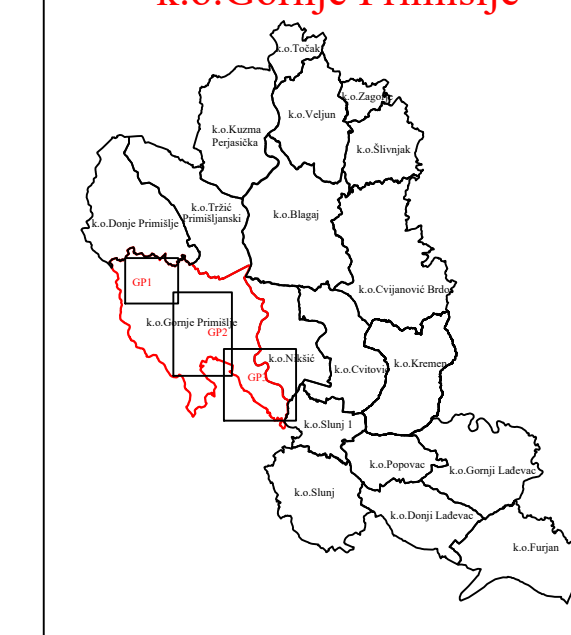
OBRADA, SKLADIŠTENJE I ODLAGANJE OTPADA

-  SABIRNO I PRETOVARNO MJESTO OPASNOG OTPADA
- PRIKUPLJAJIŠTE I PRETOVARNO MJESTO OTPADA
komunalni i neopasni proizvodni otpad - OK

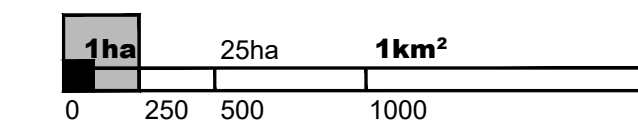
PODRUČJA POSEBNIH UVJETA KORIŠTENJA

-  ZAŠTIĆENI KRAJOLIK
-  PODRUČJE EKOLOŠKE MREŽE

K.o.Gornje Primišlje



PROSTORNI PLAN UREĐENJA GRADA SLUNJA
 GRAD SLUNJ



Županija: KARLOVAČKA ŽUPANIJA Općina/Grad: GRAD SLUNJ

Naziv elaborata: PROSTORNI PLAN UREĐENJA GRADA SLUNJA ELABORAT PROČIŠĆENOG TEKSTA ODREDBI ZA PROVEDBU I GRAFIČKOG DIJELA PLANA

Naziv kartografskog prikaza: ZEČEV VAROŠ, SLUNJ, GORNJI NIKŠIĆ, DONJE TABORIŠTE

Broj kartografskog prikaza: GP3 4.23. Mjerilo kartografskog prikaza: 1 : 5 000

GLASNIK KARLOVAČKE ŽUPANIJE 23/06 i 9/12; SLUŽBENI GLASNIK GRADA SLUNJA 8/20, 2/21 - ISPRAVAK, 10/24 I 11/24 - PROČIŠĆENI ELABORAT

Nositelj izrade elaborata: GRAD SLUNJ JEDINSTVENI UPRAVNI ODJEL

Pročelnica Zdenka Špešić, dipl. iur.

Prva osoba koja je izradila Elaborat: JAVNA USTANOVA ZAVOD ZA PROSTORNO UREĐENJE KARLOVAČKE ŽUPANIJE

Jurja Križanića 11, 47000 Karlovac

Prva pravna osoba koja je izradila Elaborat: Sladana Fumić, dipl. iur.

Odgovorna osoba: Sladana Fumić, dipl. iur.

Odgovorni voditelj izrade plana: Marinko Maradin, dipl. ing. arh.

Štampica tima u izradi plana: Vlatka Boreta, dipl. ing. arh.*

Pečat Gradskog vijeća: Predsjednik Odbora za statut i poslovnik: Ivan Bogović

Integritetnost ovog Elaborata s izvornikom ovjerena: (ime, prezime i potpis)

(ime, prezime i potpis)

