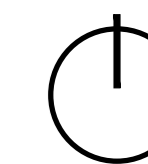
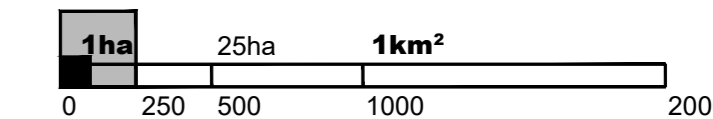


KARLOVAČKA ŽUPANIJA
GRAD SLUNJ
PROSTORNI PLAN UREĐENJA
 ELABORAT PROČIŠĆENOG GRAFIČKOG DIJELA PLANA
 GRAĐEVINSKA PODRUČJA

PROSTORNI PLAN UREĐENJA GRADA SLUNJA
 GRAD SLUNJ



Županija: **KARLOVAČKA ŽUPANIJA** Općina/Grad: **GRAD SLUNJ**

Naziv elaborata:
PROSTORNI PLAN UREĐENJA GRADA SLUNJA
 ELABORAT PROČIŠĆENOG TEKSTA ODREDBI ZA PROVEDBU I GRAFIČKOG DIJELA PLANA

Naziv kartografskog prikaza: **MJESTO PRIMISLJE**

Broj kartografskog prikaza: **GP1** 4.21. Mjerilo kartografskog prikaza: **1 : 5 000**

GLASNIK KARLOVAČKE ŽUPANIJE 23/06 i 9/12;
 SLUŽBENI GLASNIK GRADA SLUNJA 8/20, 2/21 - ISPRAVAK, 10/24 I 11/24 - PROČIŠĆENI ELABORAT

Nositelj izrade elaborata:

GRAD SLUNJ
 JEDINSTVENI UPRAVNI ODJEL

Prečelnica Zdenka Špelić, dipl. iur.

Pravna osoba koja je izradila Elaborat:

JAVNA USTANOVA ZAVOD ZA PROSTORNO
UREĐENJE KARLOVAČKE ŽUPANIJE
 Jurja Križanića 11, 47000 Karlovac

Pečat pravne osobe koja je izradila Elaborat: _____

Odgovorna osoba: _____

Sladana Fumić, dipl. iur.

Odgovorni voditelj izrade plana:

Marinko Maradin, dipl. ing. arh.

Stručni tim u izradi plana:

Vlatka Borota, dipl. ing. arh.*
Dušan Miković, stroj. teh.

Pečat Gradskog vijeća: _____

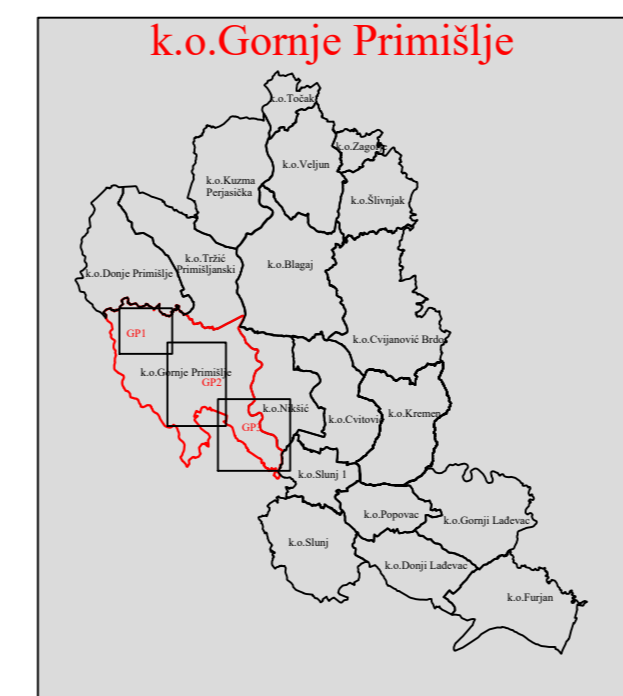
Predsjednik Odbora za statut i poslovnik:

Ivan Bogović

Istovjetnost ovog Elaborata s izvornikom ovjerava: _____

Pečat nadležnog tijela: _____

(ime, prezime i potpis)



TUMAČ ZNAKOVLJA:

TERITORIJALNE I STATISTIČKE GRANICE

- GRANICA GRADA / OBUHVATA PPUG-a / GRANICA IZMJENA I DOPUNA PPUG-a
- GRANICA NASELJA

OSTALE GRANICE

- UPU 6 GRANICA UPU-a
- GRAĐEVINSKO PODRUČJE - IZGRAĐENI DIO
- GRAĐEVINSKO PODRUČJE - NEIZGRAĐENI DIO

PROSTORI / POVRŠINE ZA RAZVOJ I UREĐENJE

- IZGRAĐENI DIO GRAĐ. PODRUČJA NASELJA
- NEIZGRAĐENI DIO GRAĐ. PODRUČJA NASELJA

POVRŠINE IZVAN NASELJA

- GOSPODARSKA - PROIZVODNA NAMJENA pretežito industrijska - I1, pretežito zanatska - I2
- GOSPODARSKA - POVRŠINE ZA ISKORIŠTAVANJE MINERALNIH SIROVINA kamenolom - E3
- GOSPODARSKA - POSLOVNA NAMJENA pretežito uslužna - K1
- GOSPODARSKA - UGOSTITELJSKO TURISTIČKA NAMJENA hotel - T1, turističko naselje - T2, kamp - T3, robinzonski turizam - T4
- SPORTSKO - REKREACIJSKA NAMJENA kupalište - R5, autodrom i motocross - R6, centar za adrenalinske sportove - R7
- POSEBNA NAMJENA
- GROBLJE
- NUMERACIJA GROBLJA (po abecednom redu unutar obuhvata grada Slunja)
- KORIDOR INFRASTRUKTURE (brza cesta, 110 kV DV)
- POVRŠINE INFRASTRUKTURNIH SUSTAVA
- POSEBNA NAMJENA - ZONA ZABRANJENE GRADNJE
- GRAĐEVINA ŽUPANIJSKOG ZNAČAJA Automotodrom Slunj

OBRADA, SKLADIŠTENJE I ODLAGANJE OTPADA

- SABIRNO I PRETOVARNO MJESTO OPASNOG OTPADA
- PRIKUPLJALIŠTE I PRETOVARNO MJESTO OTPADA komunalni i neopasni proizvodni otpad - OK

PODRUČJA POSEBNIH UVJETA KORIŠTENJA

- ZAŠTIĆENI KRAJOLIK
- PODRUČJE EKOLOŠKE MREŽE

