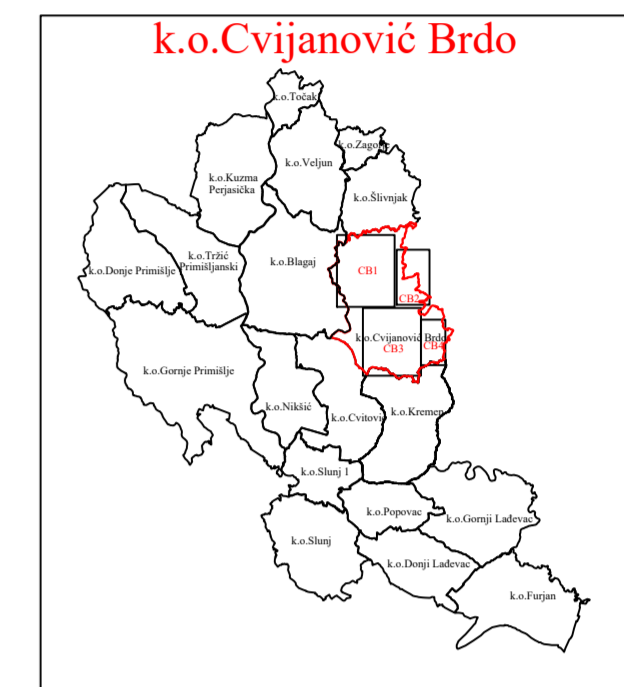
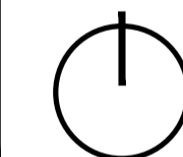
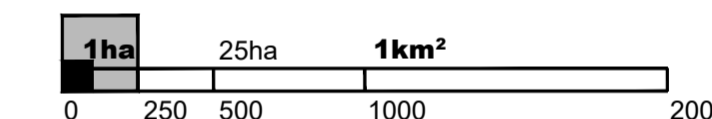


KARLOVAČKA ŽUPANIJA  
**GRAD SLUNJ**  
**PROSTORNI PLAN UREĐENJA**  
 ELABORAT PROČIŠĆENOG GRAFIČKOG DIJELA PLANA  
 GRAĐEVINSKA PODRUČJA



**PROSTORNI PLAN UREĐENJA GRADA SLUNJA**  
**GRAD SLUNJ**



Županija: **KARLOVAČKA ŽUPANIJA** Općina/Grad: **GRAD SLUNJ**

Naziv elaborata:  
**PROSTORNI PLAN UREĐENJA GRADA SLUNJA**  
 ELABORAT PROČIŠĆENOG TEKSTA ODREDBI ZA PROVEDBU I GRAFIČKOG DIJELA PLANA

Naziv kartografskog prikaza: **RABINJA**  
 Broj kartografskog prikaza: **CB2** **4.18.** Mjerilo kartografskog prikaza: **1 : 5 000**

GLASNIK KARLOVAČKE ŽUPANIJE 23/06 i 9/12;  
 SLUŽBENI GLASNIK GRADA SLUNJA 8/20, 2/21 - ISPRAVAK, 10/24 I 11/24 - PROČIŠĆENI ELABORAT

Nositelj izrade elaborata:  
**GRAD SLUNJ**  
**JEDINSTVENI UPRAVNI ODJEL**

Pročelnica Zdenka Špelić, dipl.iur.

Pravna osoba koja je izradila Elaborat:  
**JAVNA USTANOVA ZAVOD ZA PROSTORNO**  
**UREĐENJE KARLOVAČKE ŽUPANIJE**  
 Jurja Križanića 11, 47000 Karlovac



Pečat pravne osobe koja je izradila Elaborat:

Odgovorna osoba:

Sladana Fumić, dipl. iur.

Odgovorni voditelj izrade plana:  
 Marinko Maradin, dipl. ing. arh.

Stručni tim u izradi plana:  
 Vlatka Borota, dipl.ing.arh.\*  
 Dušan Milković, stroj.tech.

Pečat Gradskog vijeća:

Predsjednik Odbora za statut i poslovnik:

Ivan Bogović

Istovjetnost ovog Elaborata s izvornikom ovjerava:

Pečat nadležnog tijela:

(ime, prezime i potpis)

TUMAČ ZNAKOVLJA:

TERITORIJALNE I STATISTIČKE GRANICE

GRANICA GRADA / OBUHVATA PPUG-a /  
 GRANICA IZMJENA I DOPUNA PPUG-a

GRANICA NASELJA

OSTALE GRANICE

UPU 6 GRANICA UPU-a

GRAĐEVINSKO PODRUČJE - IZGRAĐENI DIO

GRAĐEVINSKO PODRUČJE - NEIZGRAĐENI DIO

PROSTORI / POVRŠINE ZA RAZVOJ I UREĐENJE

POVRŠINE NASELJA

IZGRAĐENI DIO GRAD. PODRUČJA NASELJA

NEIZGRAĐENI DIO GRAD. PODRUČJA NASELJA

POVRŠINE IZVAN NASELJA

GOSPODARSKA - PROIZVODNA NAMJENA  
 pretežito industrijska - I1, pretežito zanatska - I2

GOSPODARSKA - POVRŠINE ZA ISKORIŠTAVANJE MINERALNIH SIROVINA  
 kamenolom - E3

GOSPODARSKA - POSLOVNA NAMJENA  
 pretežito uslužna - K1

GOSPODARSKA - UGOSTITELJSKO TURISTIČKA NAMJENA  
 hotel - T1, turističko naselje - T2, kamp - T3, robinzonski turizam - T4

SPORTSKO - REKREACIJSKA NAMJENA  
 kupalište - R5, autodrom i motocros - R6, centar za adrenalinske sportove - R7

POSEBNA NAMJENA

GROBLJE

NUMERACIJA GROBLJA (po abecednom redu unutar obuhvata grada Slunja)

KORIDOR INFRASTRUKTURE (brza cesta, 110 kV DV)

POVRŠINE INFRASTRUKTURNIH SUSTAVA

POSEBNA NAMJENA - ZONA ZABRANJENE GRADNJE

GRAĐEVINA ŽUPANIJSKOG ZNAČAJA  
 Autodrom Slunj

OBRADA, SKLADIŠTENJE I ODLAGANJE OTPADA

SABIRNO I PRETOVARNO MJESTO OPASNOG OTPADA

PRIKUPLJALIŠTE I PRETOVARNO MJESTO OTPADA  
 komunalni i neopasni proizvodni otpad - OK

PODRUČJA POSEBNIH UVJETA KORIŠTENJA

ZAŠTIĆENI KRAJOLIK

PODRUČJE EKOLOŠKE MREŽE

**RABINJA**