

KARLOVAČKA ŽUPANIJA  
**GRAD SLUNJ**  
**PROSTORNI PLAN UREĐENJA**  
 ELABORAT PROČIŠĆENOG GRAFIČKOG DIJELA PLANA  
 GRAĐEVINSKA PODRUČJA

TUMAČ ZNAKOVILJA:

TERITORIJALNE I STATISTIČKE GRANICE

- GRANICA GRADA / OBUHVATA PPUG-a / GRANICA IZMJENA I DOPUNA PPUG-a
- GRANICA NASELJA

OSTALE GRANICE

- GRANICA UPU-a
- GRAĐEVINSKO PODRUČJE - IZGRAĐENI DIO
- GRAĐEVINSKO PODRUČJE - NEIZGRAĐENI DIO

PROSTORI / POVRŠINE ZA RAZVOJ I UREĐENJE

POVRŠINE NASELJA

- IZGRAĐENI DIO GRAD. PODRUČJA NASELJA
- NEIZGRAĐENI DIO GRAD. PODRUČJA NASELJA

POVRŠINE IZVAN NASELJA

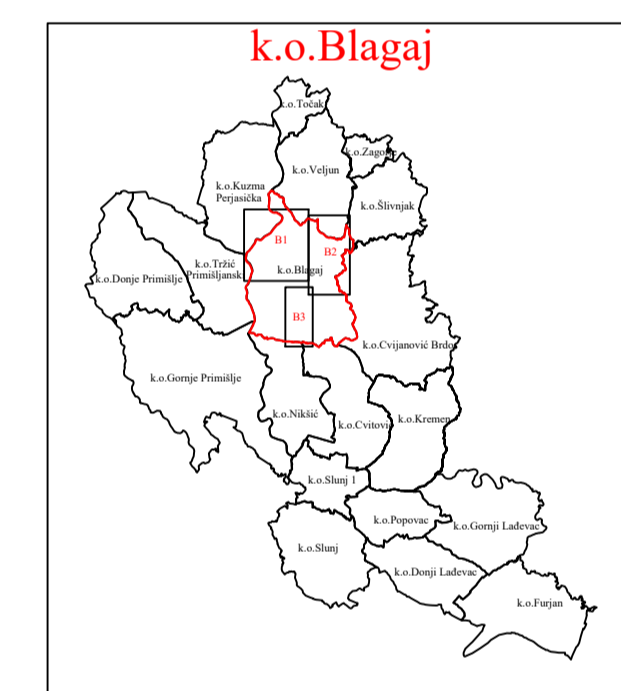
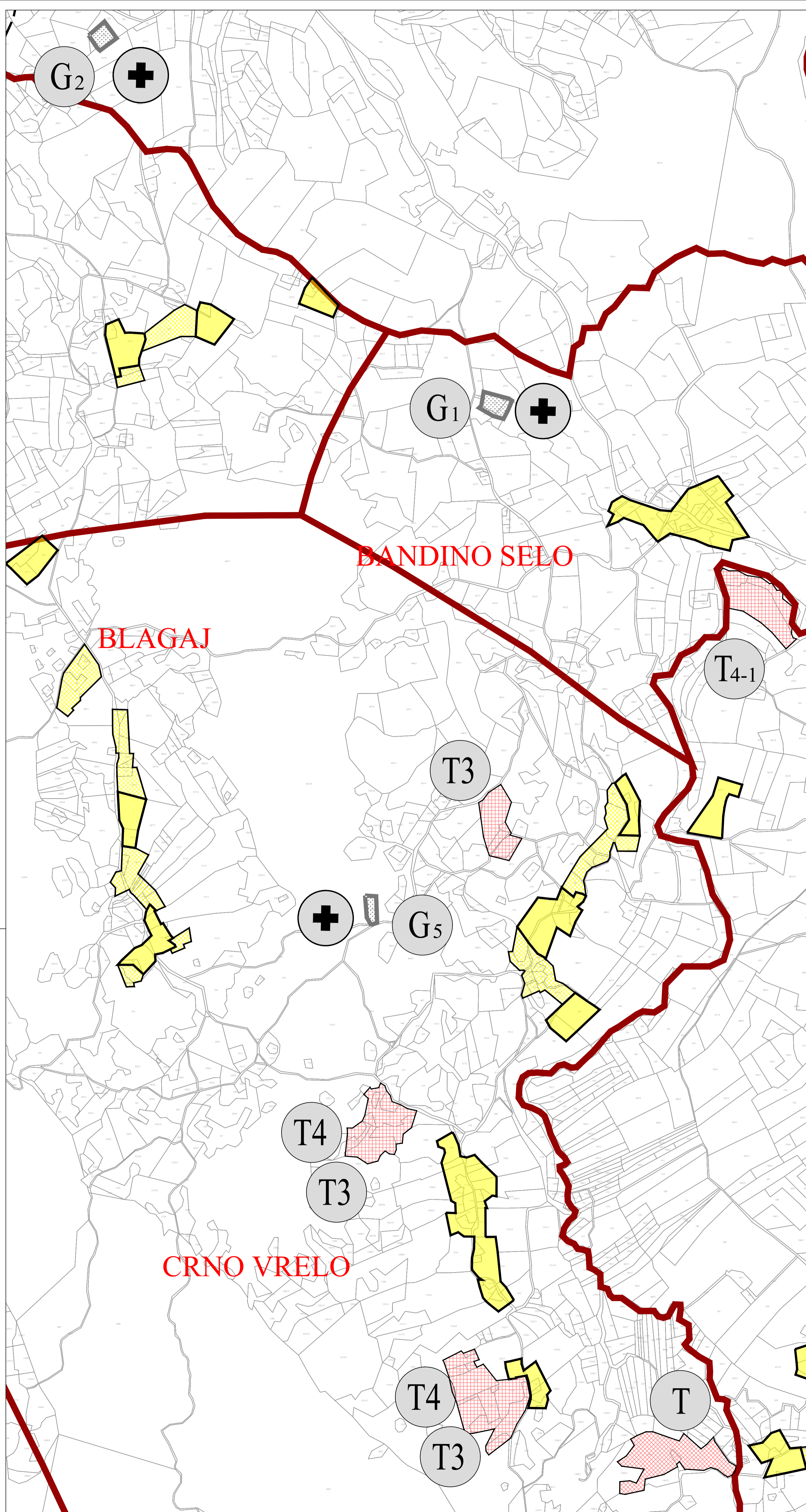
- GOSPODARSKA - PROIZVODNA NAMJENA  
pretežito industrijska - I1, pretežito zanatska - I2
- GOSPODARSKA - POVRŠINE ZA ISKORIŠTAVANJE MINERALNIH SIROVINA  
kamenolom - E3
- GOSPODARSKA - POSLOVNA NAMJENA  
pretežito uslužna - K1
- GOSPODARSKA - UGOSTITELJSKO TURISTIČKA NAMJENA  
hotel - T1, turističko naselje - T2, kamp - T3, robinzonski turizam - T4
- SPORTSKO - REKREACIJSKA NAMJENA  
kupalište - R5, autodrom i motocros - R6, centar za adrenalinske sportove - R7
- POSEBNA NAMJENA
- GROBLJE
- NUMERACIJA GROBLJA (po abecednom redu unutar obuhvata grada Slunja)
- KORIDOR INFRASTRUKTURE (brza cesta, 110 kV DV)
- POVRŠINE INFRASTRUKTURNIH SUSTAVA
- POSEBNA NAMJENA - ZONA ZABRANJENE GRADNJE
- GRADEVINA ŽUPANIJSKOG ZNAČAJA  
Autodrom Slunj

OBRADA, SKLADIŠTENJE I ODLAGANJE OTPADA

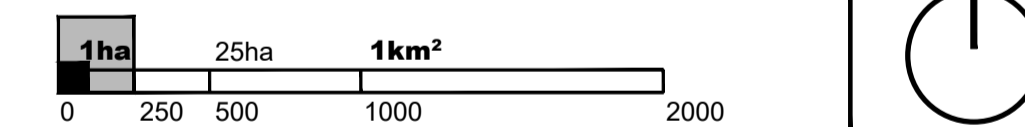
- SABIRNO I PRETOVARNO MJESTO OPASNOG OTPADA
- PRIKUPLJALIŠTE I PRETOVARNO MJESTO OTPADA  
komunalni i neopasni proizvodni otpad - OK

PODRUČJA POSEBNIH UVJETA KORIŠTENJA

- ZAŠTIĆENI KRAJOLIK
- PODRUČJE EKOLOŠKE MREŽE



PROSTORNI PLAN UREĐENJA GRADA SLUNJA  
 GRAD SLUNJ



Županija: KARLOVAČKA ŽUPANIJA Općina/Grad: GRAD SLUNJ

Naziv elaborata: PROSTORNI PLAN UREĐENJA GRADA SLUNJA ELABORAT PROČIŠĆENOG TEKSTA ODREDBI ZA PROVEDBU I GRAFIČKOG DIJELA PLANA

Naziv kartografskog prikaza: BLAGAJ, BANDINO SELO, CRNO VRELO

Broj kartografskog prikaza: B2 4.15. Mjerilo kartografskog prikaza: 1 : 5 000

GLASNIK KARLOVAČKE ŽUPANIJE 23/06 i 9/12; SLUŽBENI GLASNIK GRADA SLUNJA 8/20, 2/21 - ISPRAVAK, 10/24 i 11/24 - PROČIŠĆENI ELABORAT

Nositelj izrade elaborata: GRAD SLUNJ JEDINSTVENI UPRAVNI ODJEL

Pročelnica Zdenka Špelić, dipl. iur.

Pravna osoba koja je izradila Elaborat: JAVNA USTANOVA ZAVOD ZA PROSTORNO UREĐENJE KARLOVAČKE ŽUPANIJE

Jurja Križanića 11, 47000 Karlovac

Pečat pravne osobe koja je izradila Elaborat: Odgovorna osoba:

Sladana Fumić, dipl. iur.

Odgovorni voditelj izrade plana: Marinko Marodin, dipl. ing. arh.

Stručni tim u izradi plana: Vlatka Borota, dipl.ing.arh.\* Dušan Milković, stroj.tch.

Pečat Gradskog vijeća: Predsjednik Odbora za statut i poslovnik:

Ivan Bogović

Istovjetnost ovog Elaborata s izvornikom ovjerava: Pečat nadležnog tijela:

(ime, prezime i potpis)