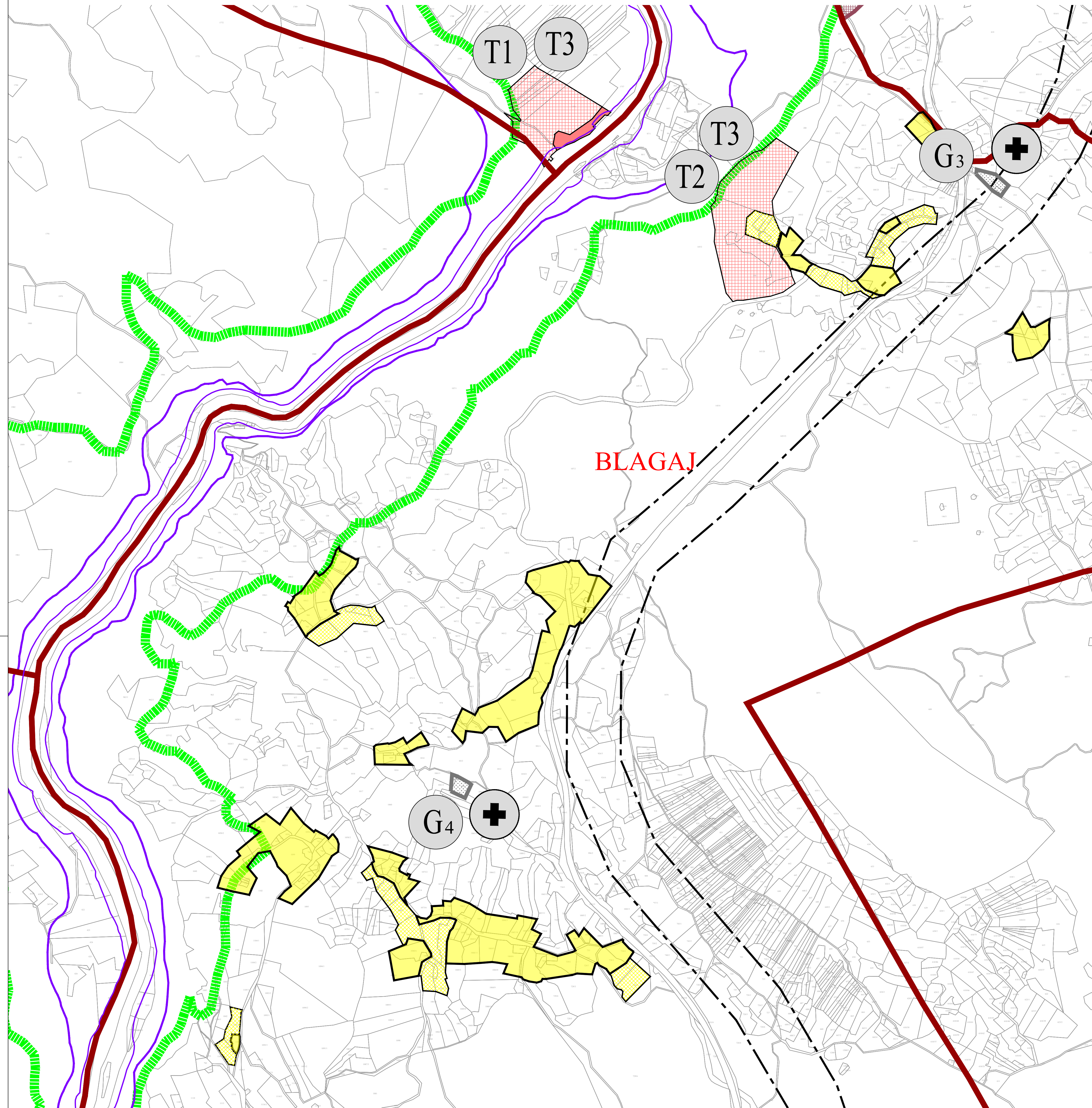
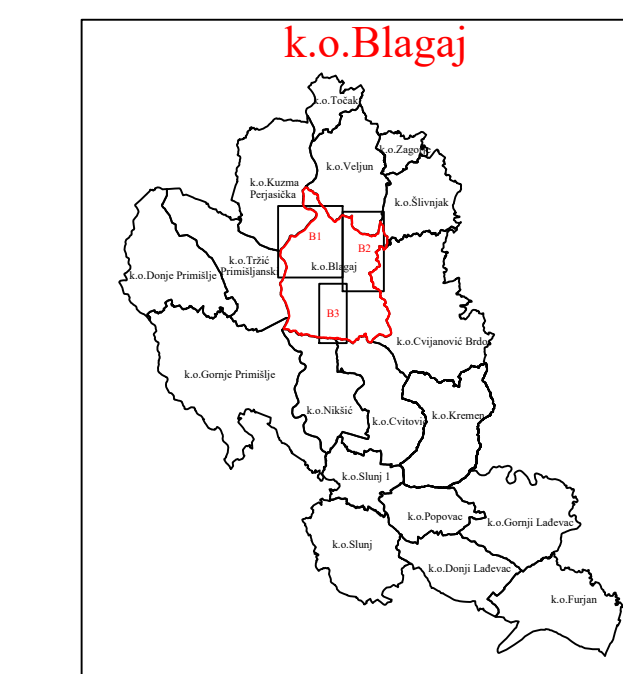


KARLOVAČKA ŽUPANIJA
GRAD SLUNJ
PROSTORNI PLAN UREĐENJA
 ELABORAT PROČIŠĆENOG GRAFIČKOG DIJELA PLANA
 GRAĐEVINSKA PODRUČJA



TUMAČ ZNAKOVLJA:

TERITORIJALNE I STATISTIČKE GRANICE

- GRANICA GRADA / OBUHVATA PPUG-a / GRANICA IZMJENA I DOPUNA PPUG-a
- GRANICA NASELJA

OSTALE GRANICE

- GRANICA UPU-a
- GRAĐEVINSKO PODRUČJE - IZGRAĐENI DIO
- GRAĐEVINSKO PODRUČJE - NEIZGRAĐENI DIO

PROSTORI / POVRŠINE ZA RAZVOJ I UREĐENJE

POVRŠINE NASELJA

- IZGRAĐENI DIO GRAD. PODRUČJA NASELJA
- NEIZGRAĐENI DIO GRAD. PODRUČJA NASELJA

POVRŠINE IZVAN NASELJA

- GOSPODARSKA - PROIZVODNA NAMJENA
pretežito industrijska - I1, pretežito zanatska - I2
- GOSPODARSKA - POVRŠINE ZA ISKORIŠTAVANJE MINERALNIH SIROVINA
kamenolom - E3
- GOSPODARSKA - POSLOVNA NAMJENA
pretežito uslužna - K1
- GOSPODARSKA - UGOSTITELJSKO TURISTIČKA NAMJENA
hotel - T1, turističko naselje - T2, kamp - T3, robnizonski turizam - T4
- SPORTSKO - REKREACIJSKA NAMJENA
kupažište - R5, autodrom i motocros - R6, centar za adrenalinske sportove - R7
- POSEBNA NAMJENA
- GROBLJE
- NUMERACIJA GROBLJA (po abecednom redu unutar obuhvata grada Slunja)
- KORIDOR INFRASTRUKTURE (brza cesta, 110 kV DV)
- POVRŠINE INFRASTRUKTURNIH SUSTAVA
- POSEBNA NAMJENA - ZONA ZABRANJENE GRADNJE
- GRAĐEVINA ŽUPANIJSKOG ZNAČAJA
Autodrom Slunj


OBRADA, SKLADIŠTENJE I ODLAGANJE OTPADA

- SABIRNO I PRETOVARNO MJESTO OPASNOG OTPADA
- PRIKUPLJALIŠTE I PRETOVARNO MJESTO OTPADA
komunalni i neopasni proizvodni otpad - OK

PODRUČJA POSEBNIH UVJETA KORIŠTENJA

- ZAŠTIĆENI KRAJOLIK
- PODRUČJE EKOLOŠKE MREŽE

PROSTORNI PLAN UREĐENJA GRADA SLUNJA
 GRAD SLUNJ



Županija: **KARLOVAČKA ŽUPANIJA** Općina/Grad: **GRAD SLUNJ**

Naziv elaborata:
PROSTORNI PLAN UREĐENJA GRADA SLUNJA
 ELABORAT PROČIŠĆENOG TEKSTA ODREDBI ZA PROVEDBU I GRAFIČKOG DIJELA PLANA

Naziv kartografskog prikaza: **BLAGAJ**

Broj kartografskog prikaza: **B1** 4.14. Mjerilo kartografskog prikaza: **1 : 5 000**

GLASNIK KARLOVAČKE ŽUPANIJE 23/06 i 9/12;
 SLUŽBENI GLASNIK GRADA SLUNJA 8/20, 2/21 - ISPRAVAK, 10/24 I 11/24 - PROČIŠĆENI ELABORAT

Nositelj izrade elaborata:

GRAD SLUNJ
 JEDINSTVENI UPRAVNI ODJEL
 Pročelnica Zdenka Špešić, dipl.iur.

Pravna osoba koja je izradila Elaborat:
JAVNA USTANOVA ZAVOD ZA PROSTORNO UREĐENJE KARLOVAČKE ŽUPANIJE
 Jurja Križanića 11, 47000 Karlovac

Pečat pravne osobe koja je izradila Elaborat: _____
 Odgovorna osoba: _____
 Sladana Fumić, dipl. iur.

Odgovorni voditelj izrade plana:
 Marinko Maradin, dipl. ing. arh.

Stručni tim u izradi plana:
 Vlatka Borota, dipl.ing.arh.*
 Dušan Milković, stroj.teh.

Pečat Gradskog vijeća: _____
 Predsjednik Odbora za statut i poslovanje:
 Ivan Bogović

Istovjetnost ovog Elaborata s izvornikom ovjerava:

 Pečat nadležnog tijela:
 (ime, prezime i potpis)