



TUMAČ ZNAKOVLJA:

TERITORIJALNE I STATISTIČKE GRANICE

GRANICA GRADA / OBUHVATA PPUG-a / GRANICA IZMJENA I DOPUNA PPUG-a

GRANICA NASELJA

OSTALE GRANICE

UPU 6 GRANICA UPU-a

DPU 1 GRANICA DPU-a

GRAĐEVINSKO PODRUČJE - IZGRAĐENI DIO

GRAĐEVINSKO PODRUČJE - NEIZGRAĐENI DIO

PROSTORI / POVRŠINE ZA RAZVOJ I UREĐENJE

POVRŠINE NASELJA

broj naselja unutar obuhvata grada Slunja, po abecednom redu
broj grad. pod. unutar pojedinog naselja

N 5500 NUMERACIJA GRAD. POD. NASELJA

IZGRAĐENI DIO GRAD. PODRUČJA NASELJA

NEIZGRAĐENI DIO GRAD. PODRUČJA NASELJA

POVRŠINE IZVAN NASELJA

GOSPODARSKA - PROIZVODNA NAMJENA
pretežito industrijska - I1, pretežito zanatska - I2

GOSPODARSKA - POVRŠINE ZA ISKORIŠTAVANJE MINERALNIH SIROVINA
kamenolom - E3

GOSPODARSKA - POVRŠINE UZGAJALIŠTA

GOSPODARSKA - POSLOVNA NAMJENA
pretežito uslužna - K1

GOSPODARSKA - UGOSTITELJSKO TURISTIČKA NAMJENA
turističko naselje - T2, kamp - T3

SPORTSKO - REKREACIJSKA NAMJENA
kupalište - R5

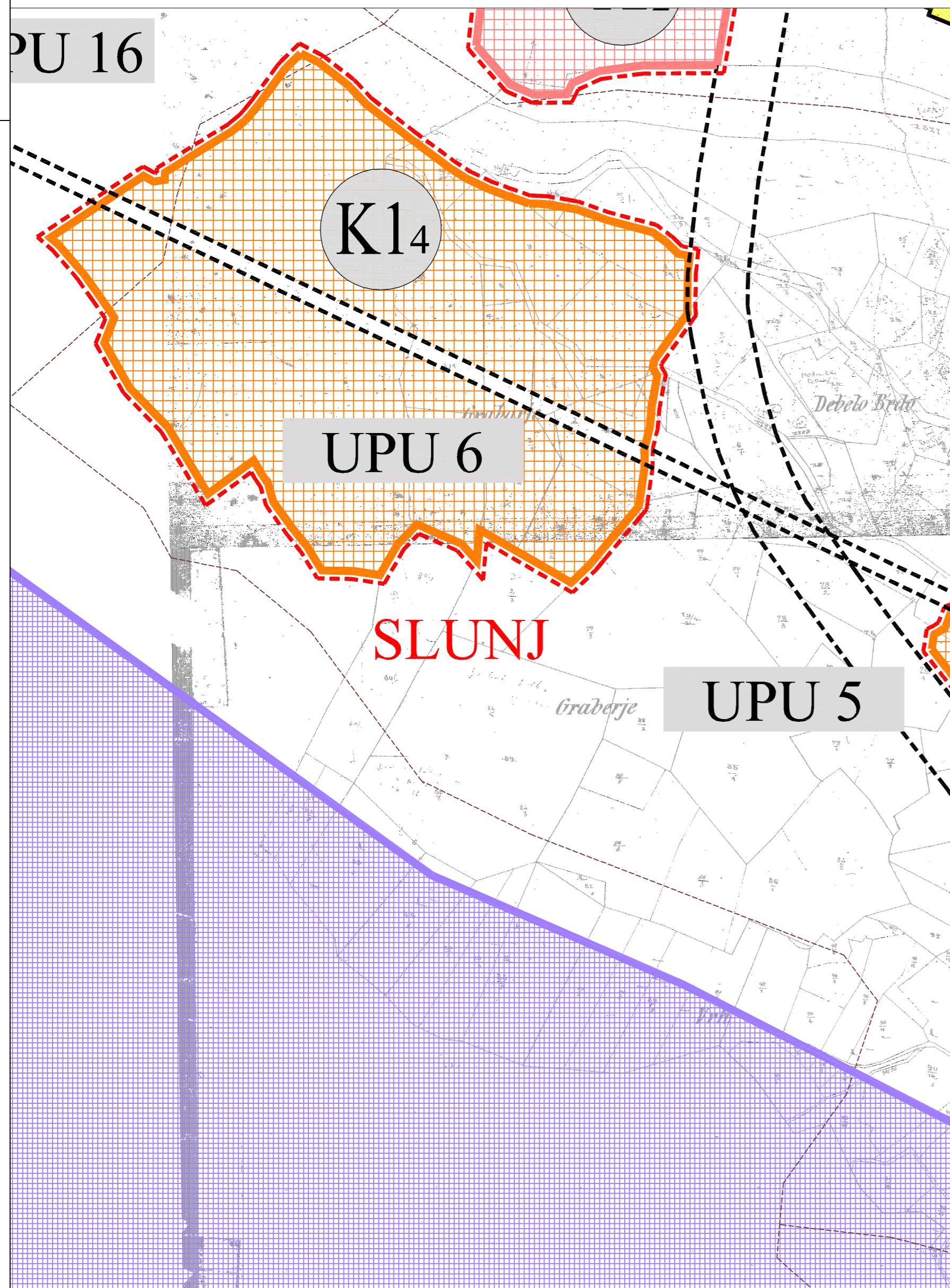
VODNE POVRŠINE
(jezero, akumulacija)

POSEBNA NAMJENA

GROBLJE

NUMERACIJA GROBLJA (po abecednom redu unutar obuhvata grada Slunja)

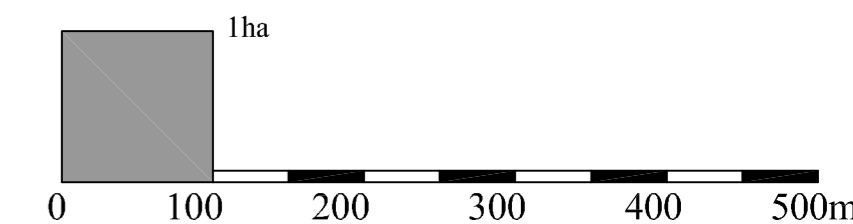
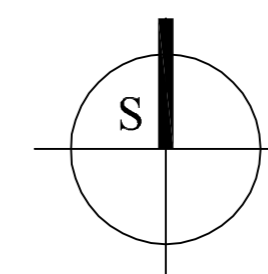
KORIDOR INFRASTRUKTURE (brza cesta, 110 kV DV)



KARLOVAČKA ŽUPANIJA
GRAD SLUNJ
PROSTORNI PLAN UREĐENJA
IZMJENE I DOPUNE
GRAĐEVINSKA PODRUČJA

Nositelj izrade: Karlovačka županija, Grad Slunj

Stručni izrađivač: ADF ADF d.o.o. za arhitekturu, projektiranje, savjetovanje, urbanizam i prostorno uređenje



Grafička obrada: ADF ADF d.o.o. za arhitekturu, projektiranje, savjetovanje, urbanizam i prostorno uređenje

Karlovac, ožujak 2012.

Županija: KARLOVAČKA ŽUPANIJA	
Jedinica lokalne samouprave: GRAD SLUNJ	
Naziv prostornog plana: PROSTORNI PLAN UREĐENJA - IZMJENE I DOPUNE	
Naziv kartografskog prikaza: GRAĐEVINSKA PODRUČJA SLUNJ	
Broj kartografskog prikaza: S1	Mjerilo kartografskog prikaza: 4.31, 1 : 5 000
Odluka o izradi prostornog plana (službeno glasilo): Glasnik Karlovačke županije broj 40/08, 10/09	Odluka predstavničkog tijela o donošenju plana (službeno glasilo): Glasnik Karlovačke županije broj 09/2012.
Prethodna rasprava (datum objave): Večernji list, 10.12.2009. Novi list, 11.12.2009.	Prethodna rasprava održana: 21.12.2009.
Javna rasprava (datum objave): Večernji list, 29.6.2010.	Javni uvid održan: 07.07.2010. - 06.08.2010.
Ponovna javna rasprava (datum objave): Večernji list, 02.06.2011. i 07.06.2011.	Ponovni javni uvid održan: 10.06.2011. - 27.06.2011.
Pečat tijela odgovornog za provođenje javne rasprave: M.P.	Odgovorna osoba za provođenje javne rasprave: Andelka Jurašin Vuković, dipl.oec. ime, prezime i potpis
Suglasnost na Plan prema članku 98. Zakona o prostornom uređenju i gradnji (NN 76/07, 38/09, 55/11 i 90/11): Klasa:350-02/11-02/1, Ur. broj: 2133/1-07/01-12-06, Datum:14.02.2012.	
Pravna osoba koja je izradila plan: ADF d.o.o. za arhitekturu, projektiranje, savjetovanje, urbanizam i prostorno planiranje, Karlovac	
Pečat pravne osobe koja je izradila plan: M.P.	Odgovorna osoba: Vladimir Petrović, dipl.inž.arh. ime, prezime i potpis
Koordinator plana (odgovorni voditelj): Brankica Petrović, dipl.inž.arh.	
Stručni tim u izradi plana: Brankica Petrović, dipl.inž.arh. Dušan Milković, stroj.teh. Vladimir Petrović, dipl.inž.arh. Vlatka Borota, dipl.inž.arh.	
Pečat predstavničkog tijela: M.P.	Predsjednik Gradskog vijeća: Davor Požega ime, prezime i potpis
Istovjetnost ovog prostornog plana s izvornikom ovjerava: ime, prezime i potpis	Pečat nadležnog tijela: M.P.