

GRAD SLUNJ



DETALJNI PLAN UREĐENJA "CENTAR III"

PROMETNA, TELEKOMUNIKACIJSKA I KOMUNALNA
INFRASTRUKTURNA MREŽA

PROMET

Noštelj izrađe: Grad Slunj

Stučni izradivač: d.o.o. za arhitekturu, projektiranje, savjetovanje, urbanizam i prostorno uređenje

TUMAČ ZNAKOVLJA

	OBUHVAT PLANA
	BRUJ I GRANICA KATASTRARSKÉ ČESTICE
	POSTOJEĆA VISINSKA KOTA TERENA
	PLANIRANA VISINSKA KOTA TERENAPROMETNICE

KORIŠTENJE I NAMJENA POVRŠINA

	STAMBENA NAMJENA - S1 - obiteljska izgradnja, S2 - višestambena izgradnja
	MJEŠOVITA NAMJENA - M1 - pretežito stambena, M2 - pretežito poslovna
	JAVNA I DRUŠTVENA NAMJENA - D1 - kultura
	POSLOVNA NAMJENA - K2 - pretežito trgovačka, K3 - komunalno servisa
	JAVNA ZELENA POVRŠINA - Z1 - javni park, Z2 - dječje igralište
	POVRŠINE INFRASTRUKTURNIH SUSTAVA trafostanica

UVJETI GRADNJE

	GRANICA GRADEVNE ČESTICE
	GRANICA GRADIVOG DUELA ČESTICE osnovna namjena
	GRANICA GRADIVOG DUELA ČESTICE ostale građevine

PROMET

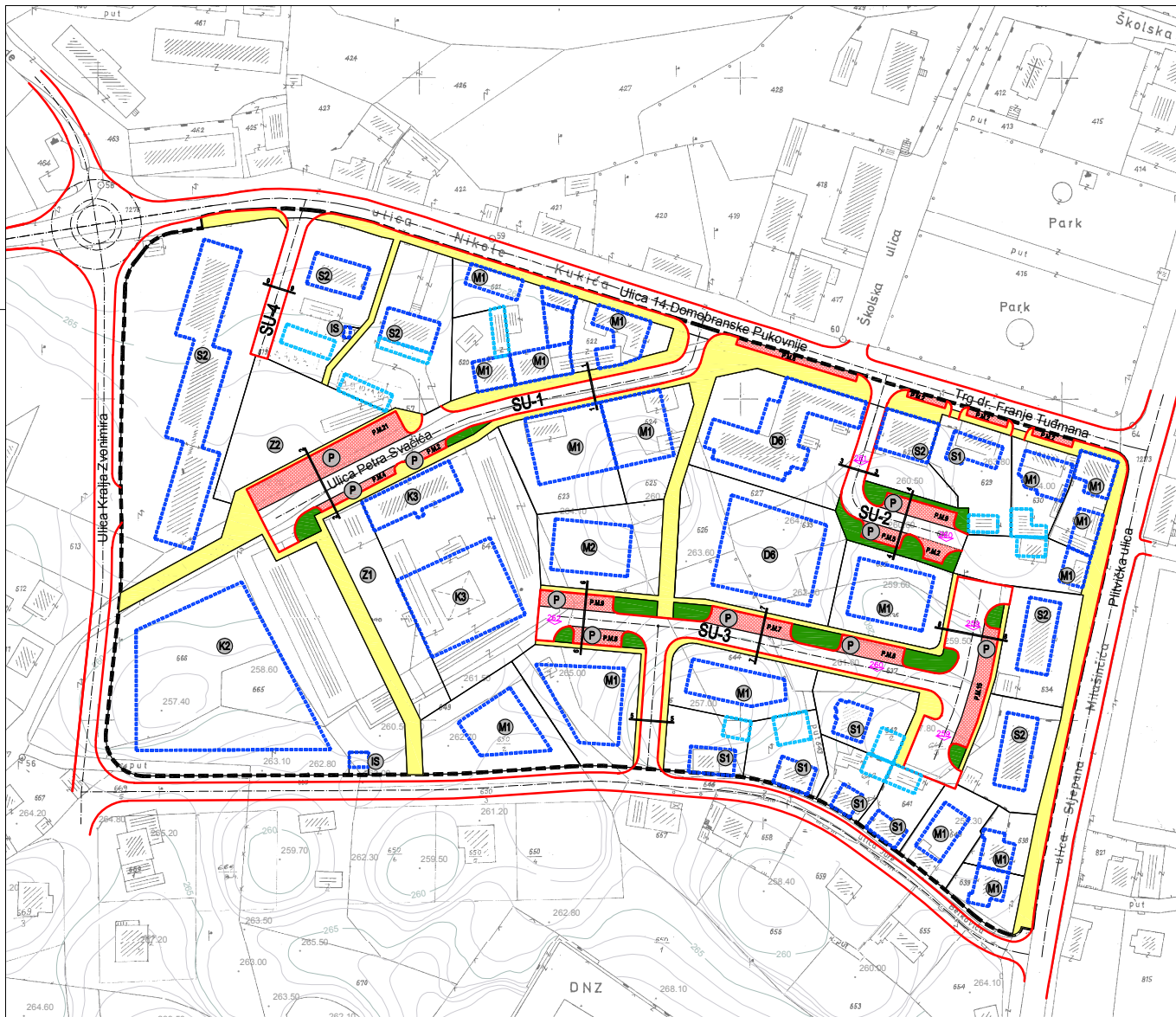
	OS CESTE		RUBNIJAK
	OZNAKA CESTE SU - sabirna ulica		ZELENE POVRŠINE
	BRUJ PARKIRALIŠNIH MJESTA		PJEŠAČKE POVRŠINE
	OZNAKA PRESJECA CESTE		JAVNO PARKIRALIŠTE

M 1:1000

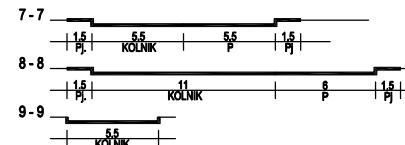
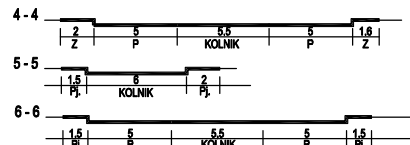
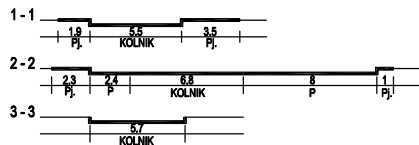


Grafika obrada: d.o.o. za arhitekturu, projektiranje, savjetovanje, urbanizam i prostorno uređenje

Karlovac, travanj 2008.



PRESJECI CESTA



Zupanja/Grad Zagreb		KARLOVAČKA ŽUPANIJA GRAD SLUNJ	
Općina/grad		DETALJNI PLAN UREĐENJA "CENTAR III"	
Naziv prostornog plana:		PROMET	
Naziv kartografskog prikaza:		PROMET	
Broj kartografskog prikaza:		2.1.	Mjerilo kartografskog prikaza: 1:1000
Program mjera za unapređenje stanja u prostoru (službeno glasilo):		Odluka predstavničkog tijela o donošenju plana (službeno glasilo):	
"Glasnik Karlovačke županije", broj 24/04		"Glasnik Karlovačke županije", broj 13/08	
Javna rasprava (datum objave):		Javni uvid odazna:	
"Večernji list", 27.09.2007.g.		22.10.2007.g. - 22.11.2007.g.	
Pečat tijela odgovornog za provođenje javne rasprave:		Odgovorna osoba za provođenje javne rasprave:	
		ZDENKA KOVAČEVIĆ, dipl.iur. (ime, prezime i potpis)	
Pravna osoba/tijelo koje je izradilo plan:		ADF d.o.o., KARLOVAC, M. VRHOVCA 9	
Pečat pravne osobe/tijela koje je izradilo plan:		Odgovorna osoba:	
		VLADIMIR PETROVIĆ, d.i.a. (ime, prezime i potpis)	
Koordinator plana:		BRANKICA PETROVIĆ, d.i.a.	
Stučni tim u izradi plana:			
1. Brankica Petrović, d.i.a.		5. Jadranko Gojanović, d.i.g.	
2. Vladimir Petrović, d.i.a.		6. Milan Mišljenović, ing.et.	
3. Ivana Desović, stud. arh.		7. Katarina Hajdinić, d.i.a.	
4. Dušan Milivoić, stroj. teh.		8. _____	
Pečat predstavničkog tijela:		Predsjednik Gradskog vijeća:	
		ŽELJKO POŽEGA (ime, prezime i potpis)	
Istovjetnost ovog prostornog plana s izvornikom objava:		Pečat nadležnog tijela:	
(ime, prezime i potpis)			