






# GRAD SLUNJ

## DETALJNI PLAN UREĐENJA "CENTAR III"







### DETALJNA NAMJENA POVRŠINA

Nositelj izrade: Grad Slunj  
 Studijski izradivač:  d.o.o. za arhitekturu, projektiranje, savjetovanje, urbanizam i prostorno uređenje

### TUMAČ ZNAKOVLJA

-  OBUHVAT PLANA
-  BROJ I GRANICA KATASTRARKE ČESTICE
-  GRANICA GRADEVNE ČESTICE
-  PROMETNE POVRŠINE
-  264.10 POSTOJEĆA VISINSKA KOTA TERENA

### KORIŠTENJE I NAMJENA POVRŠINA

-  STAMBENA NAMJENA - S1 - obiteljska izgradnja, S2 - višestambena izgradnja
-  MJESOVITA NAMJENA - M1 - pretežito stambena, M2 - pretežito poslovna
-  JAVNA I DRUŠTVENA NAMJENA - D6 - kultura
-  POSLOVNA NAMJENA - K2 - pretežito trgovačka, K3 - komunalno servisa
-  JAVNA ZELENA POVRŠINA - Z1 - javni park, Z2 - dječje igralište
-  POVRŠINE INFRASTRUKTURNIH SUSTAVA trafostanica



Grafika obrada:  d.o.o. za arhitekturu, projektiranje, savjetovanje, urbanizam i prostorno uređenje  
 Karlovac, travanj 2008.

Županija/Grad Zagreb		<b>KARLOVAČKA ŽUPANIJA GRAD SLUNJ</b>	
Općina/grad		<b>DETALJNI PLAN UREĐENJA "CENTAR III"</b>	
Naziv prostornog plana:		<b>DETALJNA NAMJENA POVRŠINA</b>	
Naziv kartografskog prikaza:		<b>DETALJNA NAMJENA POVRŠINA</b>	
Broj kartografskog prikaza:	1.	Mjerilo kartografskog prikaza:	1:1000
Program mjera za unapređenje stanje u prostoru (službeno glasilo):		Odluka predstavničkog tijela o donošenju plana (službeno glasilo):	
"Glasnik Karlovačke županije", broj 24/04		"Glasnik Karlovačke županije", broj 13/08	
Javna rasprava (datum objave):		Javni uvid odtajn:	
"Večernji list", 27.09.2007.g.		22.10.2007.g. - 22.11.2007.g.	
Pečat tijela odgovornog za provođenje javne rasprave:		Odgovorna osoba za provođenje javne rasprave:	
		<b>ZDENKA KOVAČEVIĆ, dipl.iur.</b>	
Pravna osobnost/tijelo koje je izradilo plan:		<b>ADF d.o.o., KARLOVAC, M. VRHOVCA 9</b>	
Pečat pravne osobnost/tijelo koje je izradilo plan:		Odgovorna osoba:	
		<b>VLADIMIR PETROVIĆ, d.i.a.</b> <small>(ime, prezime i potpis)</small>	
Koordinator plana:		<b>BRANKICA PETROVIĆ, d.i.a.</b>	
Stručni tim u izradi plana:			
1. Brankica Petrović, d.i.a.		5. Jadranko Gojanović, d.i.g.	
2. Vladimir Petrović, d.i.a.		6. Milan Mišljenović, ing.el	
3. Ivana Desović, stud.arh.		7. Katarina Hajdinčić, d.i.a.	
4. Dušan Milinković, stroj.teh.		8. _____	
Pečat predstavničkog tijela:		Predsjednik Gradskog vijeća:	
		<b>ŽELJKO POŽEGA</b> <small>(ime, prezime i potpis)</small>	
Istovjetnost ovog prostornog plana s izvornikom ovjerava:		Pečat nadležnog tijela:	
<small>(ime, prezime i potpis)</small>			